











-  Roccoli
 -  Capannoni isolati
 -  Nuclei storici
 -  Linea Cadorna
 -  superficie agricola

 -  Linea storica Valmorea
 -  Viabilità nel 1754
 -  Viabilità nel 1875
 -  Viabilità attuale
 -  Percorsi paesaggistici
- 1: Sentiero della cascina Pianezzo
 - 2: Sentiero del laghetto della Betulle
 - 3: Sentiero del Rio dei Gioghi
 - 4: Percorso della Valmorea
 - 5: Sentiero loc. Tre Scali
 - 6: Sentiero del Roccolo
 - 7: Sentiero Velmaio
 - 8: Sentiero degli Asparagi
 - 9: Sentiero della cascina Gaggio
 - 10: Percorso Parco Lario
 - 11: Sentierone
 - 12: Sentiero di Cantello
 - 13: Sentiero del consorzio agricolo
 - 14: Sentiero Marvallo
 - 15: Sentiero loc. Boschina

COMUNE DI

CANELLO

PROVINCIA DI VARESE

PIANO DI GOVERNO DEL TERRITORIO



DP

Titolo Elaborato		n° Elaborato
<p>CARTA DEL PAESAGGIO STORICO CULTURALE</p>		<p>All N DdP</p>
Data	Aggiornamenti	Scala
LUGLIO 2013		1:15.000