

COMUNE DI

CANTELLO

PROVINCIA DI VARESE

PIANO DI GOVERNO DEL TERRITORIO



Adozione	Deliberazione C. C. n°41..... del.....18 - 12 - 2012.....
Controdeduzioni	Deliberazione C. C. n° del.....
Approvazione	Deliberazione C. C. n°17..... del.....02 - 07 - 2013.....
Pubblicazione
Entrata in vigore

Il Sindaco	Il Responsabile del Procedimento	Il Segretario Comunale
------------	----------------------------------	------------------------

Progettisti Dott. Arch. ANNA MANUELA BRUSA PASQUE' (capogruppo) Dott. Arch. MASSIMO MASTROMARINO	Consulenti -Geom. ANTIMO BIANCO -Geom ANDREA SACCHETTI -Operatore GIS PAOLO MENEGON -Dott. Arch. Urbanista ELISA VANCHERI -Dott.ssa For. ELISA STEFFANINI
Estensore del Rapporto Ambientale Dott. Alessandro Nicoloso	

Titolo Elaborato	n° Elaborato
SCHEDE DELLE PROPRIETA' COMUNALI	PS03
Modificata a seguito delle osservazioni presentate al piano adottato	

Data	Aggiornamento	Scala
LUGLIO 2013		

PIANO DEI SERVIZI

**Massimo Mastromarino
ARCHITETTO**

Via Libertà 3/a
21037 - Lavena Ponte Tresa (VA)
Tel 0332551383 Fax 0332551383
architetto.mastromarino@gmail.com

**studio Brusa Pasquè
ARCHITETTI**
Anna Manuela Brusa Pasquè
Elena Brusa Pasquè

STUDIO TECNICO ASSOCIATO










Via Rainoldi 27 - 21100 Varese
Tel. 0332236317 Fax 0332284350
info@brusapasque.it

SCHEDA 01

Identificazione:

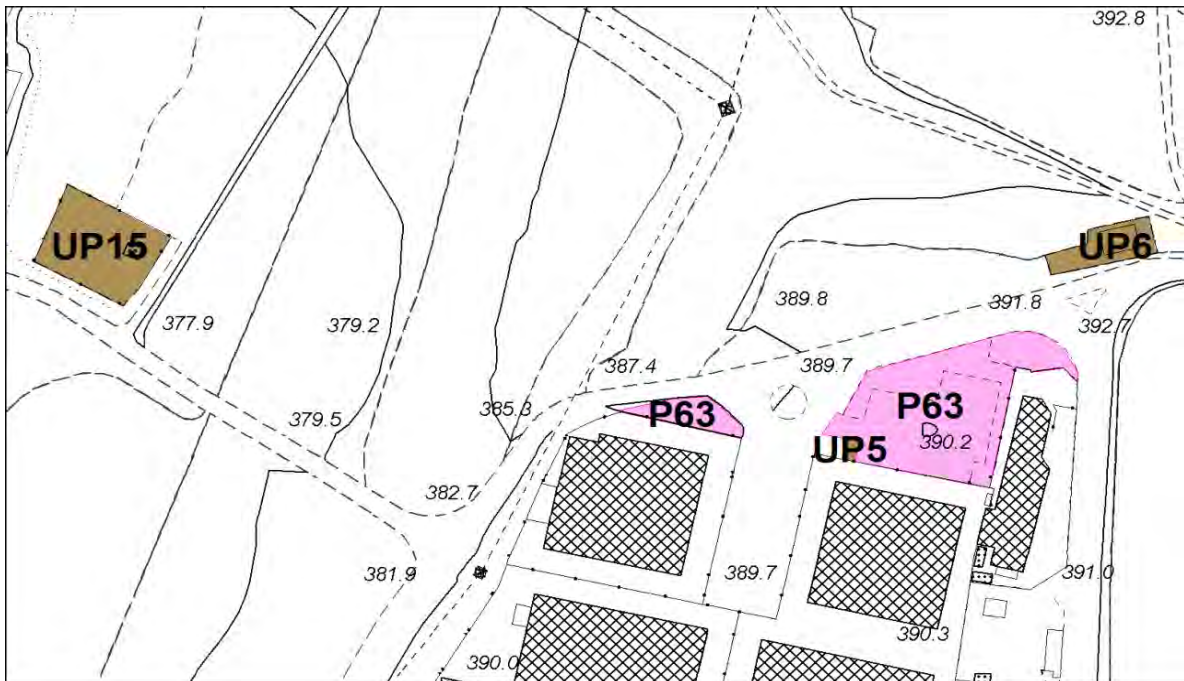
P63: Parcheggio
UP5: Impianto tecnologico
UP6: Impianto tecnologico
UP15: Pozzo Aspem

Legenda

-  Confine comunale
-  Attrezzature residenziali ad uso pubblico
-  Attrezzature private ad uso pubblico
-  Altre proprietà comunali
-  Parcheggi pubblici
-  Parcheggi privati ad uso pubblico
-  Area destinate a verde o parchi da gioco/sport
-  Impianti tecnologici
-  Caserme presenti sul territorio comunale

Indirizzo:

Via Varese



UP5: Cabina Enel, situato in via Varese



P63: Parcheggio, situato in via Varese dotato di pavimentazioni in asfalto privo di illuminazione



UP6: Cabina Enel, situato in via Varese



UP15: Pozzo Aspem



SCHEDA 02










Identificazione:

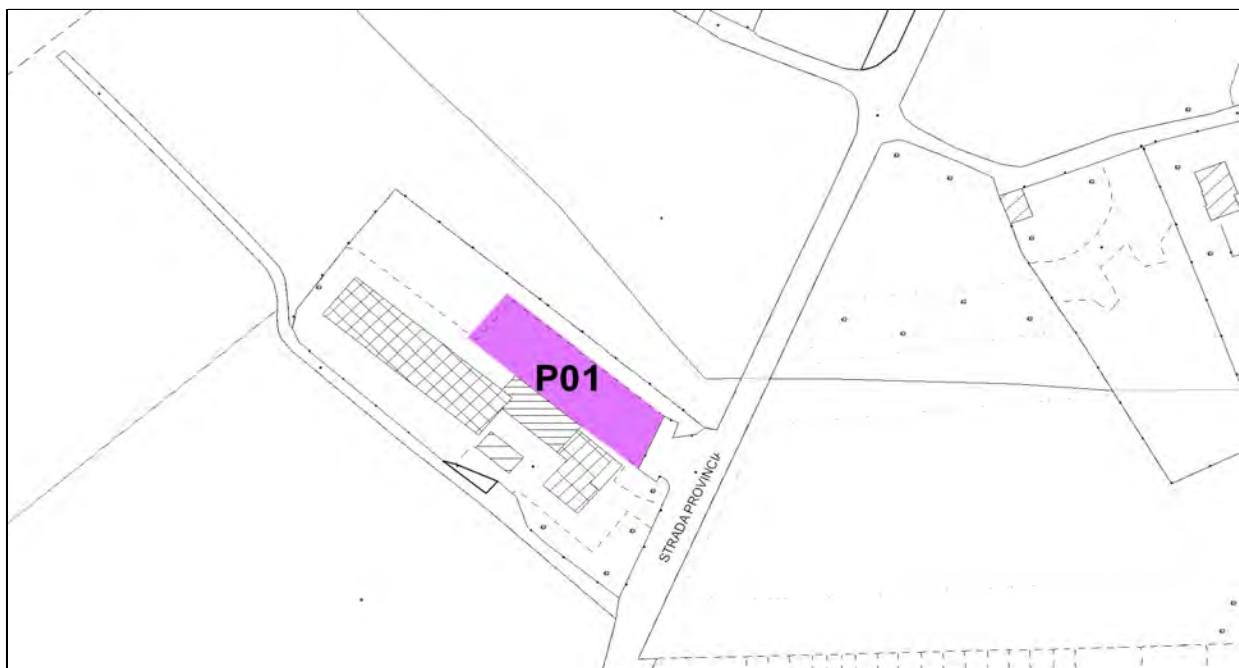
P01: Parcheggio

Indirizzo:

Via Turconi

Legenda



-  Confine comunale
-  Attrezzature residenziali ad uso pubblico
-  Attrezzature private ad uso pubblico
-  Altre proprietà comunali
-  Parcheggi pubblici
-  Parcheggi privati ad uso pubblico
-  Area destinate a verde o parchi da gioco/sport
-  Impianti tecnologici
-  Caserme presenti sul territorio comunale



P01: Parcheggio, situato in via Turconi dotato di pavimentazione in asfalto privo di illuminazione.



P03: Parcheggio, situato in via Santa Rita da Cascia, dotato di pavimentazione in asfalto privo di illuminazione



P04: Parcheggio, situato in via Suor Feverio, dotato di pavimentazione in asfalto privo di illuminazione



V01: Campo da Gioco, situato in via Santa Rita da Cascia



SCHEDA 04










Identificazione:

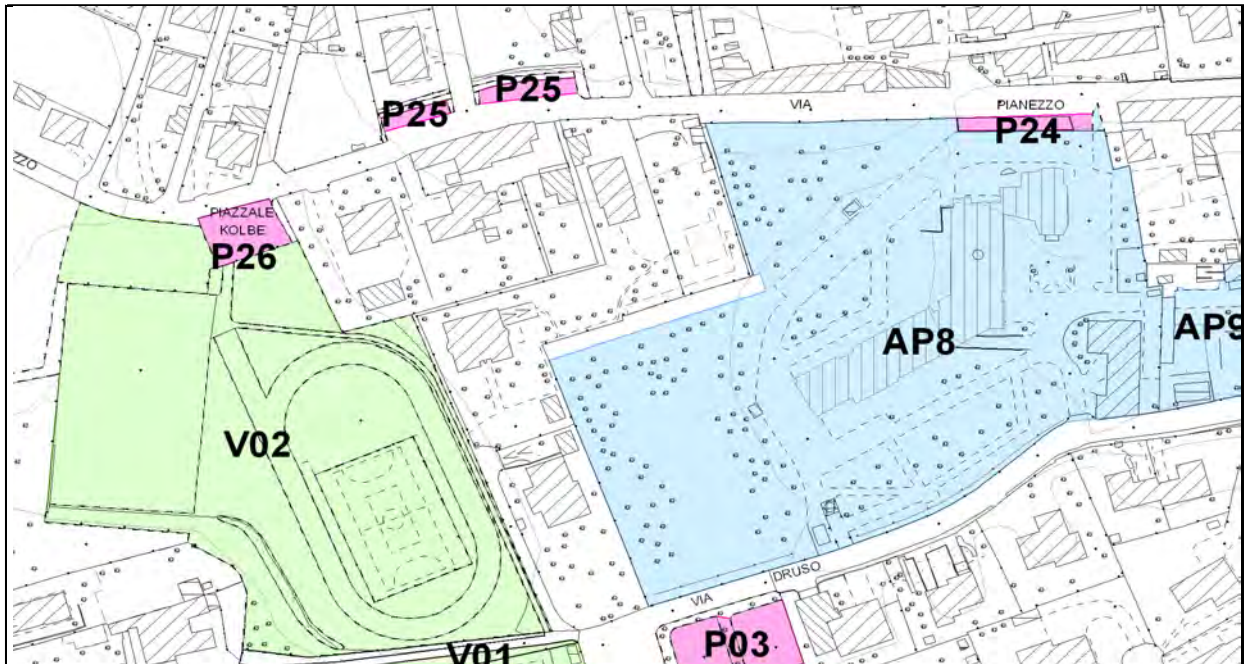
V02: Area verde
P26: Parcheggio
P25: Parcheggio
AP8: Casa di riposo

Indirizzo:

Via Roma, Via Santa Rita da Cascia, Via Pianezzo

Legenda

-  Confine comunale
-  Attrezzature residenziali ad uso pubblico
-  Attrezzature private ad uso pubblico
-  Altre proprietà comunali
-  Parcheggi pubblici
-  Parcheggi privati ad uso pubblico
-  Area destinate a verde o parchi da gioco/sport
-  Impianti tecnologici
-  Caserme presenti sul territorio comunale



P25: Parcheggio, situato in via Pianezzo, dotato di pavimentazione in asfalto e fornito di illuminazione



P26: Parcheggio, situato in via Pianezzo, dotato di pavimentazione in asfalto e fornito di illuminazione



V02: Campo da Gioco



AP08: Casa di riposo San Giuseppe, situato in via Druso



SCHEDA 05










Identificazione:

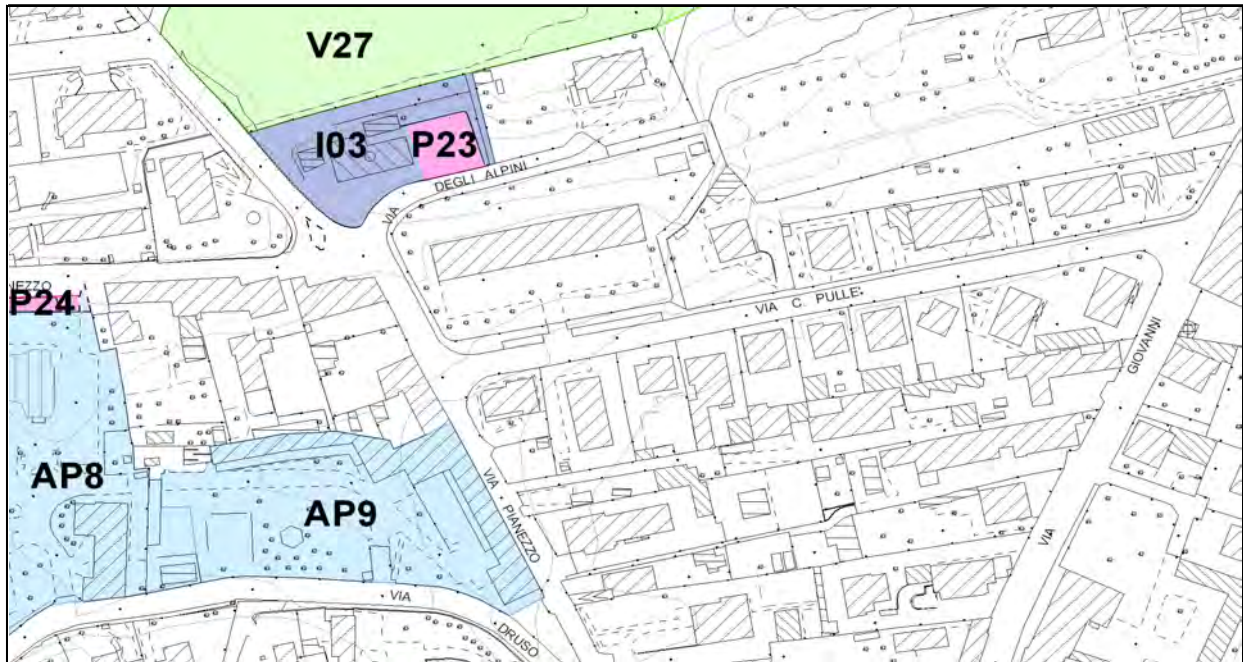
AP9: Centro guliver
I03: Sede alpini
P23: Parcheggio
P24: Parcheggio

Indirizzo:

Via Pianezzo, Via degli Alpini

Legenda

-  Confine comunale
-  Attrezzature residenziali ad uso pubblico
-  Attrezzature private ad uso pubblico
-  Altre proprietà comunali
-  Parcheggi pubblici
-  Parcheggi privati ad uso pubblico
-  Area destinate a verde o parchi da gioco/sport
-  Impianti tecnologici
-  Caserme presenti sul territorio comunale



P24: Parcheggio, situato in via Pianezzo, dotato di pavimentazione in asfalto e fornito di illuminazione.



I03: Sede Alpini, situato in via degli Alpini



P23: Parcheggio, situato in via degli Alpini, dotato di pavimentazione in autobloccanti e fornito di illuminazione.



AP9: Sede Gulliver, situato in via Pianezzo



SCHEDA 06










Identificazione:

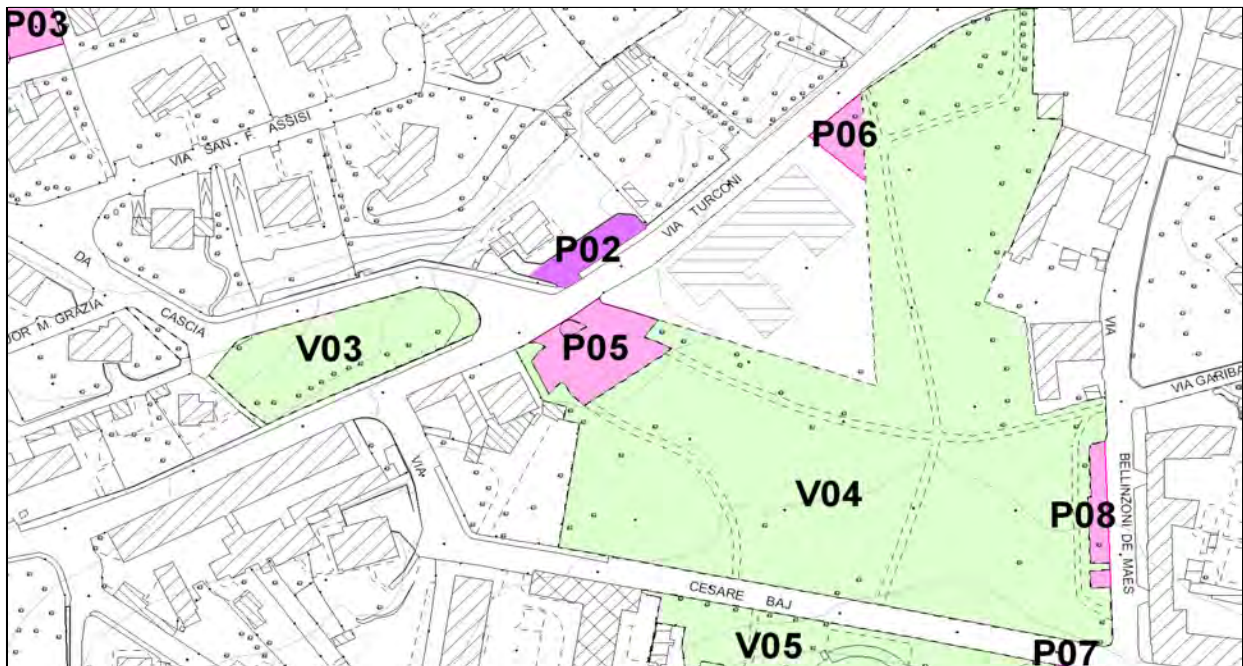
V03: Area verde
V04: Area verde
P02: Parcheggio
P05: Parcheggio
P06: Parcheggio
P08: Parcheggio

Indirizzo:

Via Turconi, Via Cesare Baj, Via Bellinzoni de Maestri

Legenda

-  Confine comunale
-  Attrezzature residenziali ad uso pubblico
-  Attrezzature private ad uso pubblico
-  Altre proprietà comunali
-  Parcheggi pubblici
-  Parcheggi privati ad uso pubblico
-  Area destinate a verde o parchi da gioco/sport
-  Impianti tecnologici
-  Caserme presenti sul territorio comunale



V04: Parco Giochi, situato in Via San Lorenzo



P02: Parcheggio privato, situato in Via Turconi, dotato di pavimentazione in asfalto e fornito di illuminazione.



P05: Parcheggio, situato in Via Turconi e dotato di pavimentazione in autobloccanti privo di illuminazione.



P06: Parcheggio, situato in Via Turconi e dotato di pavimentazione in autobloccanti fornito di illuminazione



P08: Parcheggio, situato in Via San Lorenzo e dotato di pavimentazione in asfalto privo di illuminazione



V03: Area Verde, situato in Via Turconi



SCHEDA 07










Identificazione:

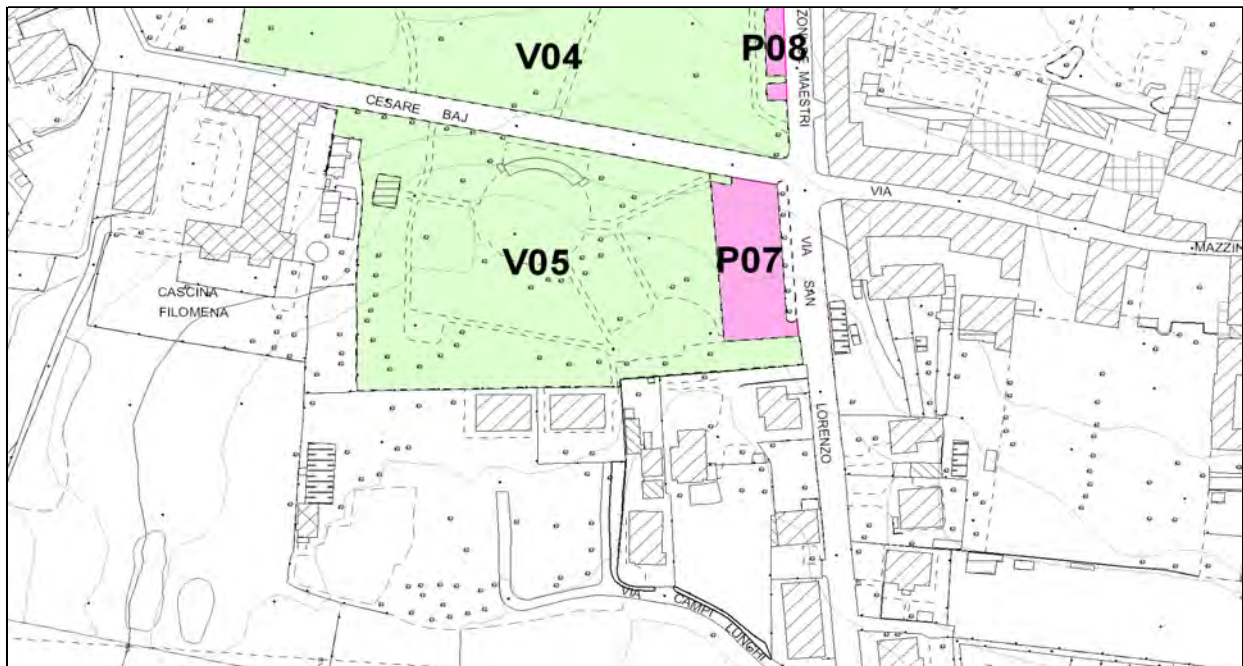
P07: Parcheggio
V05: Area verde

Indirizzo:

Via Cesare Baj, Via San Lorenzo

Legenda

-  Confine comunale
-  Attrezzature residenziali ad uso pubblico
-  Attrezzature private ad uso pubblico
-  Altre proprietà comunali
-  Parcheggi pubblici
-  Parcheggi privati ad uso pubblico
-  Area destinate a verde o parchi da gioco/sport
-  Impianti tecnologici
-  Caserme presenti sul territorio comunale



P07: Parcheggio, situato in Via San Lorenzo , dotato di pavimentazione in asfalto privo di illuminazione



V05: Parco Giochi, situato in Via San Lorenzo












SCHEDA 08

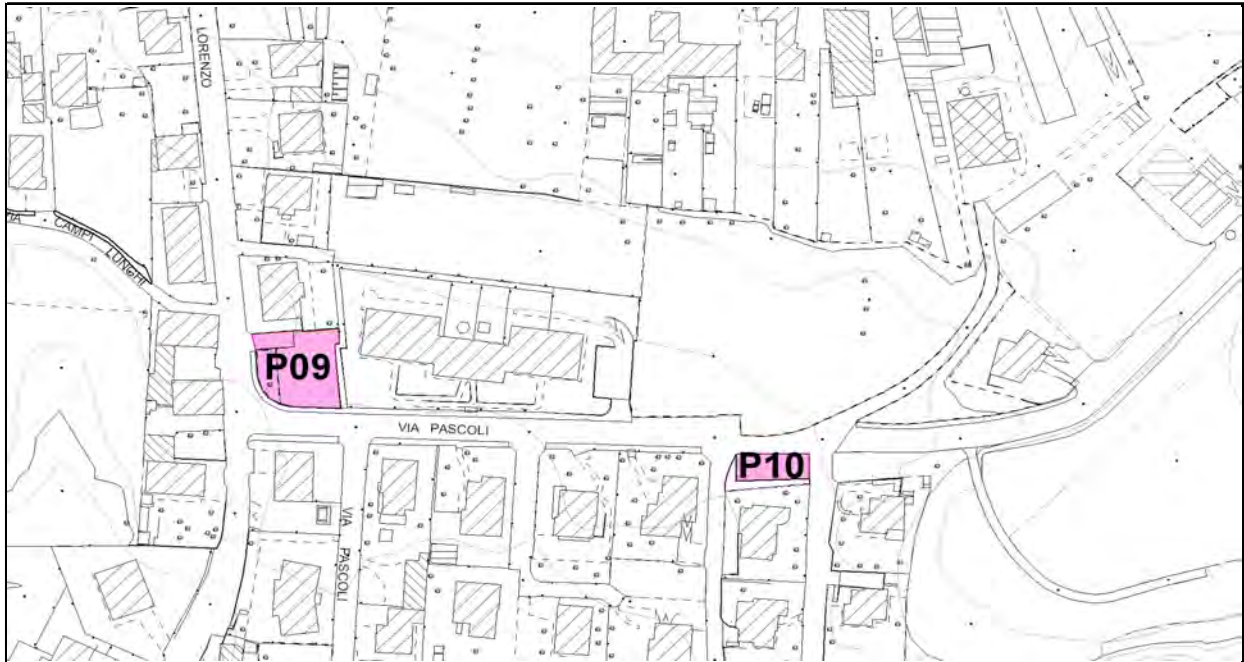
Identificazione:

P09: Parcheggio
P10: Parcheggio

Indirizzo:
Via Pascoli

Legenda

-  Confine comunale
-  Attrezzature residenziali ad uso pubblico
-  Attrezzature private ad uso pubblico
-  Altre proprietà comunali
-  Parcheggi pubblici
-  Parcheggi privati ad uso pubblico
-  Area destinate a verde o parchi da gioco/sport
-  Impianti tecnologici
-  Caserme presenti sul territorio comunale



P09: Parcheggio, situato in Via San Lorenzo, dotato di pavimentazione in autobloccanti privo di illuminazione.



P10: Parcheggio, situato in Via Giovanni Pascoli, dotato di pavimentazione in asfalto e privo di illuminazione.



SCHEDA 09










Identificazione:

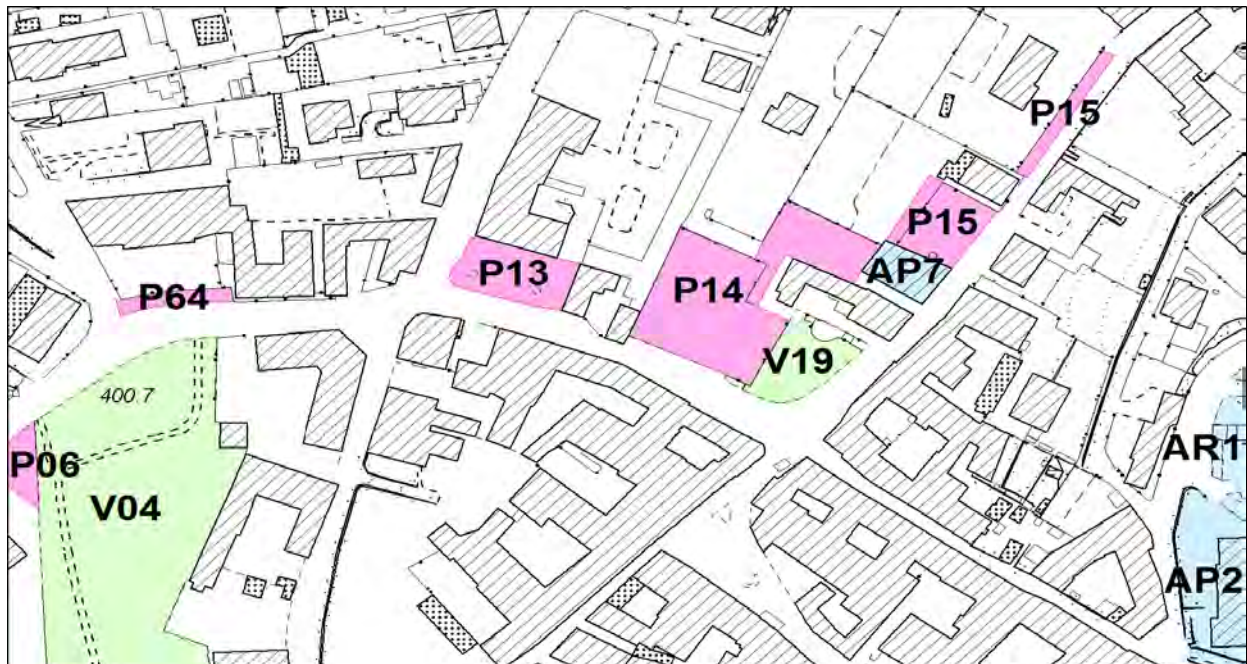
P15: Parcheggio
P14: Parcheggio
P13: Parcheggio
P64: Parcheggio
V19: Area verde
AP7: Poste

Indirizzo:

Via Turconi, Via P. Giordano, Via Roma, P.zza De Gasperi, P.zza Europa

Legenda

-  Confine comunale
-  Attrezzature residenziali ad uso pubblico
-  Attrezzature private ad uso pubblico
-  Altre proprietà comunali
-  Parcheggi pubblici
-  Parcheggi privati ad uso pubblico
-  Area destinate a verde o parchi da gioco/sport
-  Impianti tecnologici
-  Caserme presenti sul territorio comunale



P64: Parcheggio, Via Turconi dotato di pavimentazione in asfalto e di illuminazione



P13: Parcheggio, situato in Via Giordano, dotato di pavimentazione in autobloccanti e fornito di illuminazione



P14: Parcheggio, situato in Via Giordano, dotato di pavimenazione in autobloccanti




P15: Parcheggio, Via Roma dotato di pavimentazione in asfalto e di illuminazione



AP7: Posta, situato in Via Roma, dotato di pavimentazione in autobloccanti e fornito di illuminazione



V19:Area Verde, situato in Via Roma












SCHEDA 10

Identificazione:

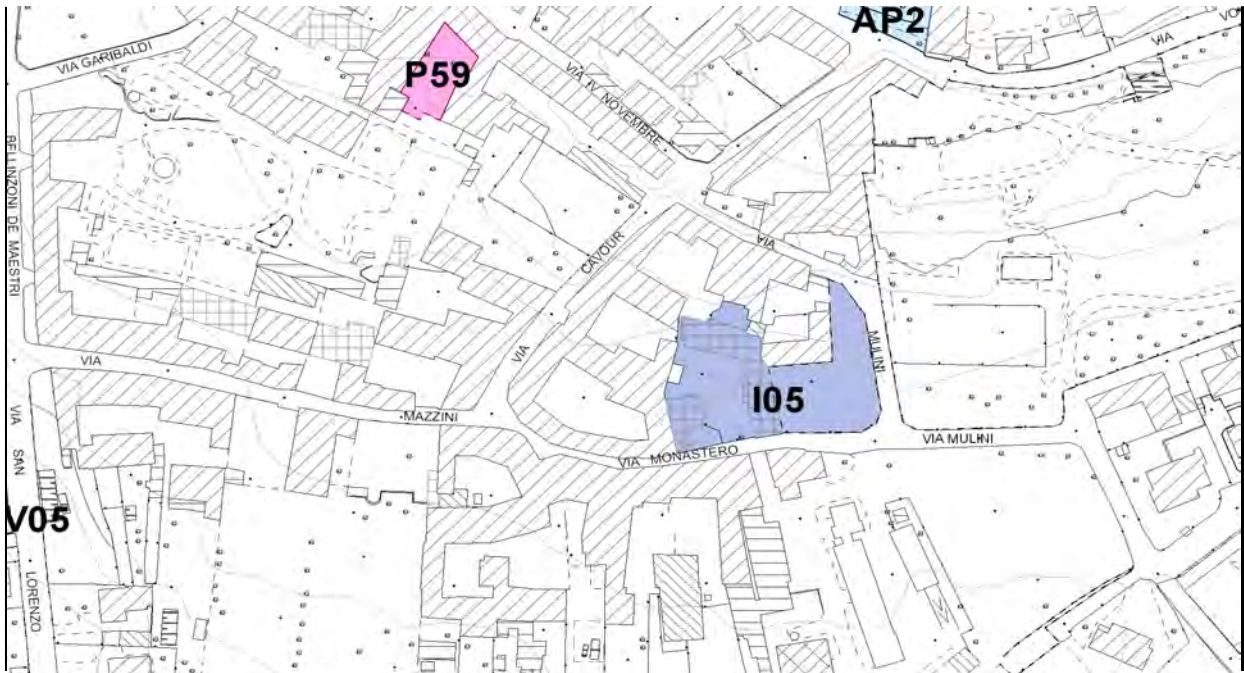
P59: Parcheggio
I05: Cascinale lombardo

Legenda

-  Confine comunale
-  Attrezzature residenziali ad uso pubblico
-  Attrezzature private ad uso pubblico
-  Altre proprietà comunali
-  Parcheggi pubblici
-  Parcheggi privati ad uso pubblico
-  Area destinate a verde o parchi da gioco/sport
-  Impianti tecnologici
-  Caserme presenti sul territorio comunale

Indirizzo:

Via IV Novembre, Via Monastero



I05: Cascinale Lombardo: edificio di proprietà comunale. Attualmente in fase di ristrutturazione.



P59: Parcheggio, situato Strada per Malnate, dotato di pavimentazione in asfalto privo di illuminazione.



AP2: Asilo Parrocchia SS Pietro e Paolo, situato in via delle Crugnole



AR1: Chiesa San Pietro e Paolo, situato in via delle Crugnole



AR7: Oratorio di Cantello, situato in via delle Crugnole




AP5: Teatro della Parrocchia SS Pietro e Paolo, situato in via delle Crugnole



P16: Parcheggio, situato in via delle Crugnole, dotato di pavimentazione in autobloccanti fornito di illuminazione.



V24: Area Verde Attrezzata, situato in via delle Crugnole



SCHEDA 12










Identificazione:

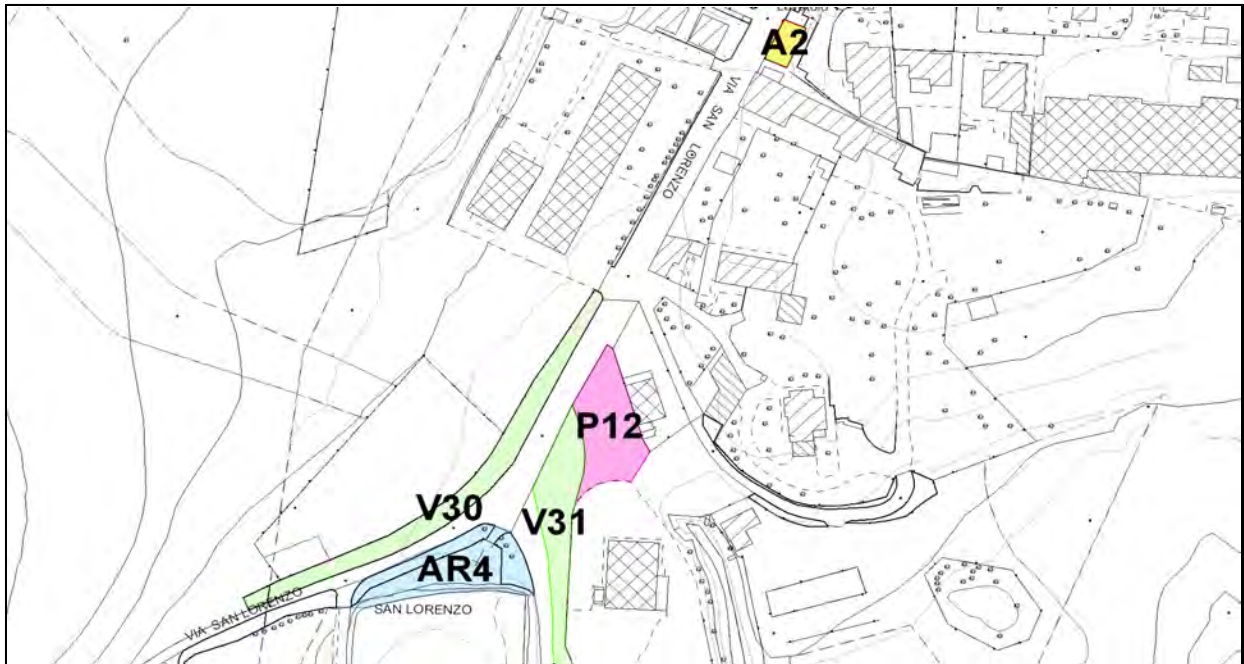
P12: Parcheggio
V30: Area verde
V31: Area verde
AR4: Cappella San Lorenzo
A2: Lavatoio

Indirizzo:

Via S. Lorenzo

Legenda

-  Confine comunale
-  Attrezzature residenziali ad uso pubblico
-  Attrezzature private ad uso pubblico
-  Altre proprietà comunali
-  Parcheggi pubblici
-  Parcheggi privati ad uso pubblico
-  Area destinate a verde o parchi da gioco/sport
-  Impianti tecnologici
-  Caserme presenti sul territorio comunale



P12: Parcheggio, situato in strada per Malnate, dotato di pavimentazione in asfalto privo di illuminazione.



V30: Area verde



V31: Area verde



AR4:Cappella S.Lorenzo.



A2: Lavatoio via San Lorenzo



SCHEDA 13










Identificazione:

P22: Parcheggio
V25: Campi da tennis
V27: Area verde

Indirizzo:

Via del Nevedro, Via Collodi

Legenda

-  Confine comunale
-  Attrezzature residenziali ad uso pubblico
-  Attrezzature private ad uso pubblico
-  Altre proprietà comunali
-  Parcheggi pubblici
-  Parcheggi privati ad uso pubblico
-  Area destinate a verde o parchi da gioco/sport
-  Impianti tecnologici
-  Caserme presenti sul territorio comunale



P22: Parcheggio, situato in via Collodi, dotato di pavimentazione in asfalto fornito di illuminazione.



V25: Campi da tennis via Collodi



V27: Area verde, via Collodi area verde adiacente ai campi da tennis, usata per le feste.



SCHEDA 14










Identificazione:

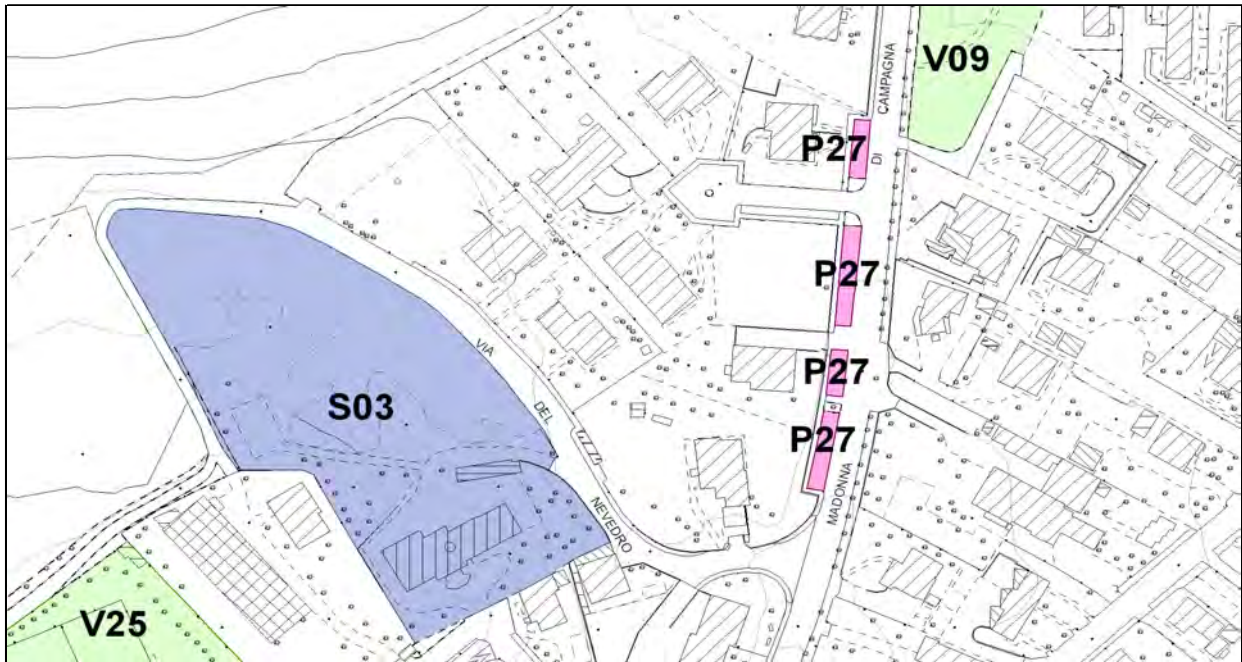
P27: Parcheggio
S03: Scuola Materna

Indirizzo:

Via Nevedro, Via Madonna di Campagna

Legenda

-  Confine comunale
-  Attrezzature residenziali ad uso pubblico
-  Attrezzature private ad uso pubblico
-  Altre proprietà comunali
-  Parcheggi pubblici
-  Parcheggi privati ad uso pubblico
-  Area destinate a verde o parchi da gioco/sport
-  Impianti tecnologici
-  Caserme presenti sul territorio comunale



P27: Parcheggio, situato in via Madonna di Campagna, dotato di pavimentazione in asfalto privo di illuminazione.



S03: Scuola Materna, situato in via Collodi.



SCHEDA 15










Identificazione:

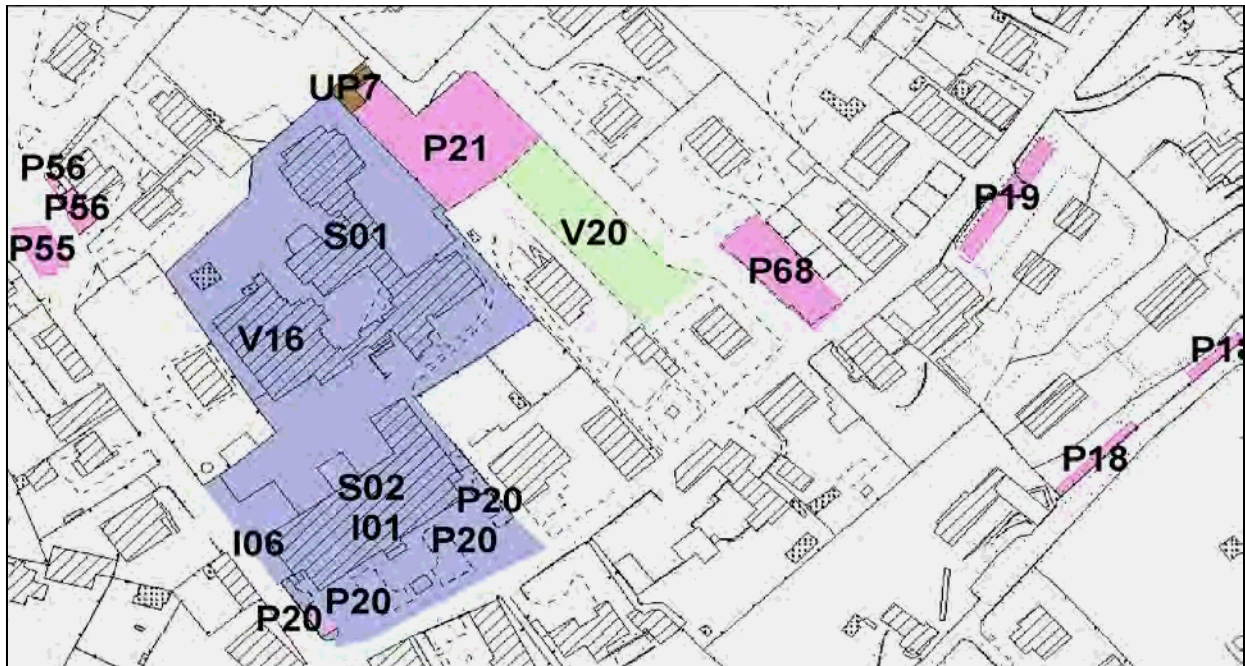
I01: Municipio
I06: Ambulatorio
S01: Scuola media
S02: Scuola elementare
V16: Palestra
UP7: Impianto tecnologico
P18: Parcheggio
P19: Parcheggio
V20: Area verde
P20: Parcheggio
P21: Parcheggio
P55: Parcheggio
P56: Parcheggio

Indirizzo:

P.zza Italia, Via Medici, Via Gasparotto, P.zza Monte
Grappa

Legenda

-  Confine comunale
-  Attrezzature residenziali ad uso pubblico
-  Attrezzature private ad uso pubblico
-  Altre proprietà comunali
-  Parcheggi pubblici
-  Parcheggi privati ad uso pubblico
-  Area destinate a verde o parchi da gioco/sport
-  Impianti tecnologici
-  Caserme presenti sul territorio comunale



P55: Parcheggio, situato in piazza Italia, dotato di pavimentazione in asfalto privo di illuminazione.



P56: Parcheggio, situato in piazza Italia, dotato di pavimentazione in asfalto privo di illuminazione



P20: Parcheggio, situato in piazza Montegrappa, dotato di pavimentazione in autobloccanti fornito di illuminazione



P21: Parcheggio, situato in via Milano, dotato di pavimentazione in pratoceimento privo di illuminazione.



S01: Scuola Media Giovanni XXIII, situato in via Medici



P18: Parcheggio, situato in via Collodi,



P19: Parcheggio, situato in via Collodi,



S02: Scuola Elementare G.Marconi, situato in via Medici



I01: Municipio, situato in piazza Monte Grappa



I06: Ambulatorio, situato in piazza Monte Grappa



V16: Palestra Comunale, situato in via Medici



V20: Area Verde, situato in via Milano



UP7: Cabina Enel, situato in via Milano



P68: Parcheggio, situato in via Milano



SCHEDA 16










Identificazione:

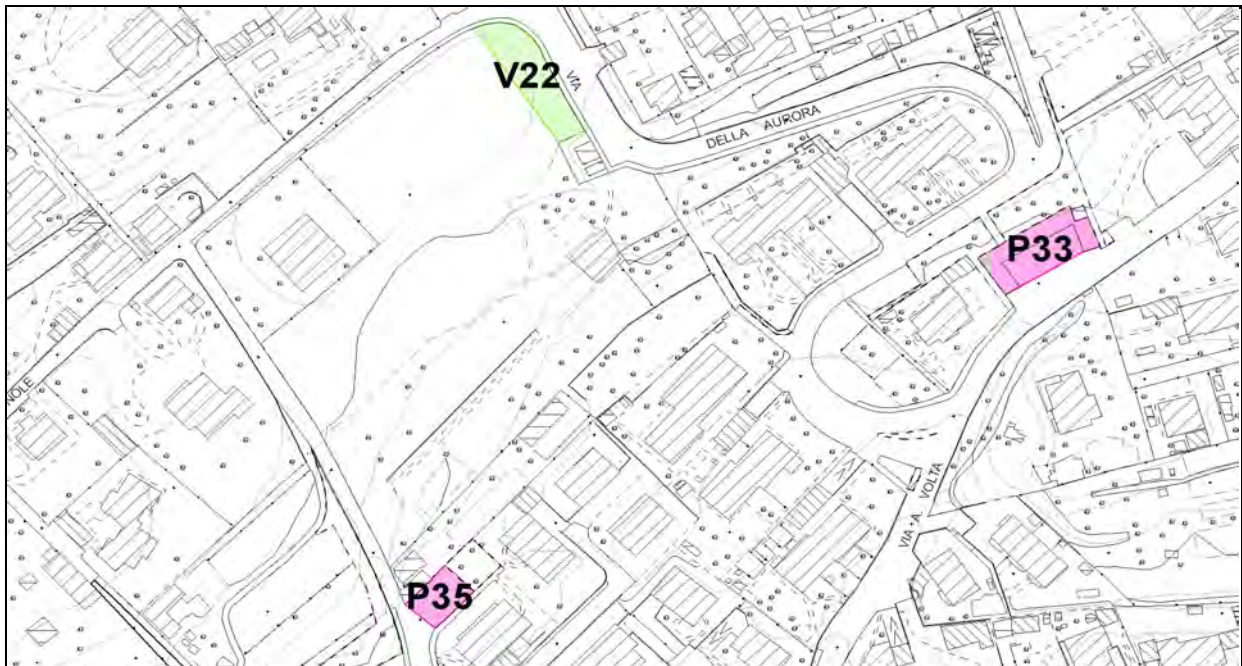
V22: Area verde
P33: Parcheggio
P35: Parcheggio

Indirizzo:

Via dell'aurora, Via Volta

Legenda


-  Confine comunale
-  Attrezzature residenziali ad uso pubblico
-  Attrezzature private ad uso pubblico
-  Altre proprietà comunali
-  Parcheggi pubblici
-  Parcheggi privati ad uso pubblico
-  Area destinate a verde o parchi da gioco/sport
-  Impianti tecnologici
-  Caserme presenti sul territorio comunale



Area verde: V22 via dell'Aurora



Parcheggio: P33, via Alessandro Volta parcheggio dotato di pavimentazione in asfalto e di illuminazione.



P35: Parcheggio, situato in via Alessandro Volta, dotato di pavimentazione in asfalto fornito di illuminazione.



P34: Parcheggio, situato in via Alessandro Volta, dotato di pavimentazione in asfalto privo di illuminazione.



P43 Parcheggio, situato in via Alessandro Volta, dotato di pavimentazione in asfalto fornito di illuminazione.



P61: Parcheggio, situato in via Alessandro Volta, dotato di pavimentazione in asfalto fornito di illuminazione.



P36: Parcheggio, situato in via San Giorgio, dotato di pavimentazione in asfalto fornito di illuminazione.












SCHEDA 18

Identificazione:

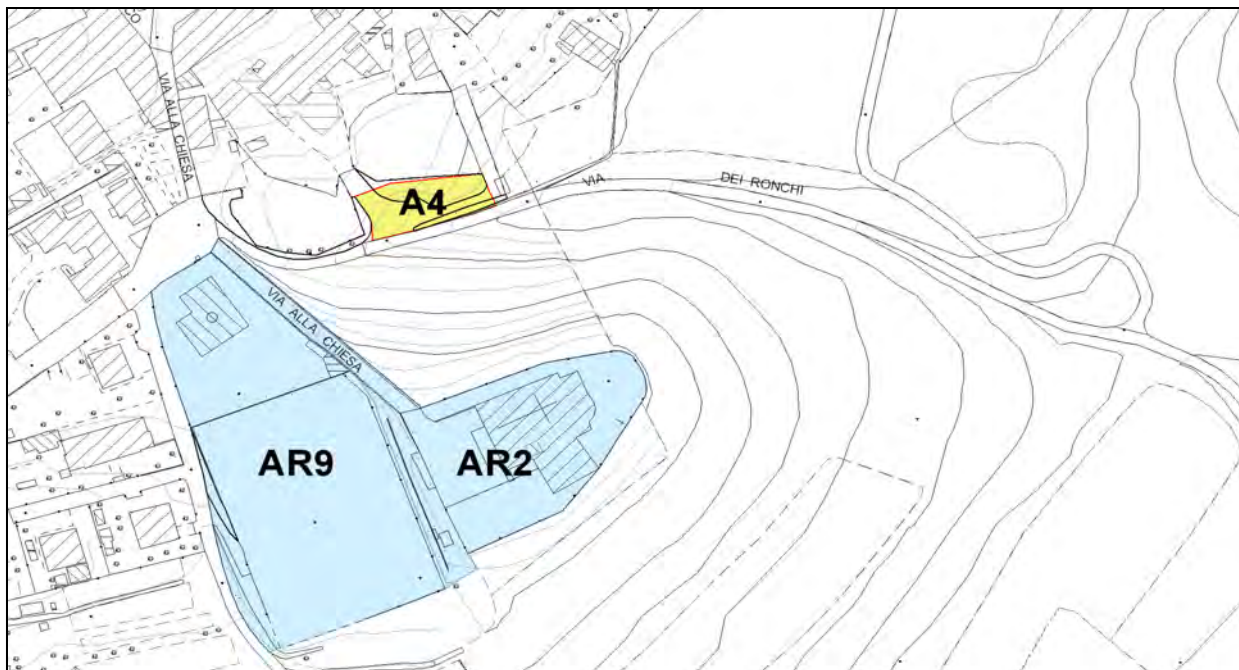
AR2: Chiesa San Giorgio
AR9: Centro Parrocchiale Ligurno
A4: Area di proprietà comunale

Legenda

-  Confine comunale
-  Attrezzature residenziali ad uso pubblico
-  Attrezzature private ad uso pubblico
-  Altre proprietà comunali
-  Parcheggi pubblici
-  Parcheggi privati ad uso pubblico
-  Area destinate a verde o parchi da gioco/sport
-  Impianti tecnologici
-  Caserme presenti sul territorio comunale

Indirizzo:

Via alla Chiesa, Via dei ronchi



AR2: Chiesa San Giorgio, situato in via della Chiesa



AR9: Centro Parrocchiale di Ligurno



A4: Area di proprietà comunale



SCHEDA 19










Identificazione:

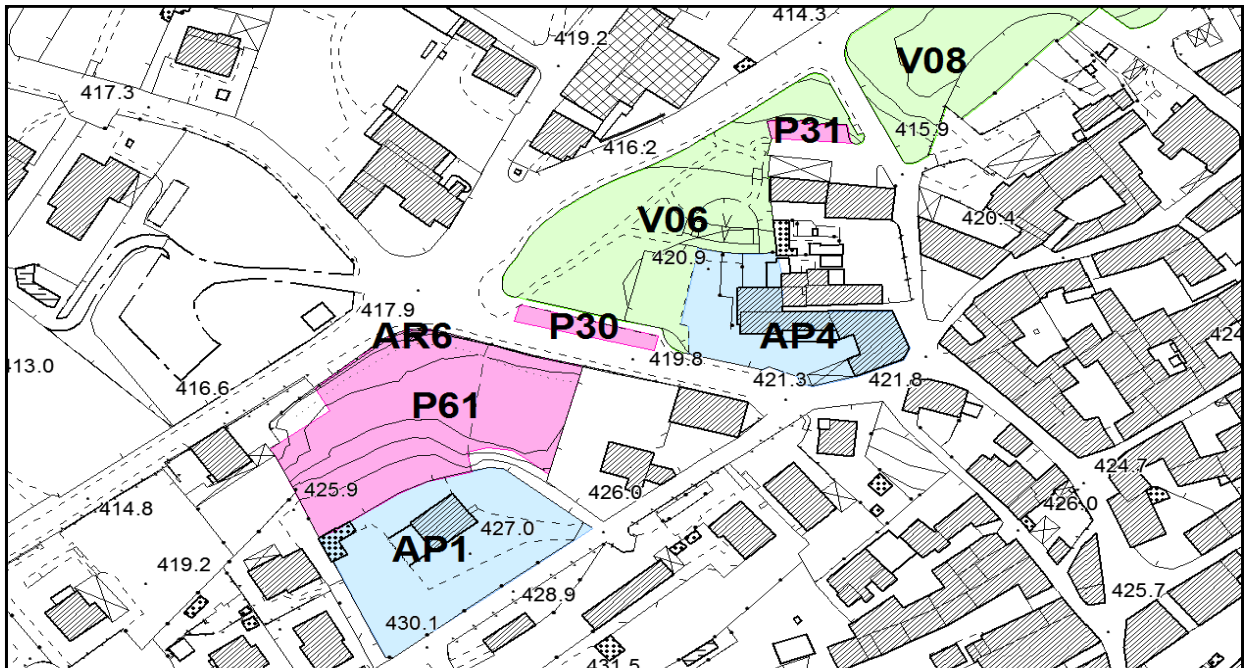
AP1: Centro anziani
AP4: Circolo Ligurno
AR6: Cappella Via Dante
V06: Parco giochi
P61: Parcheggio
P30: Parcheggio
P31: Parcheggio

Indirizzo:

Via Podgora, Via Dante, Largo da ligurno

Legenda

-  Confine comunale
-  Attrezzature residenziali ad uso pubblico
-  Attrezzature private ad uso pubblico
-  Altre proprietà comunali
-  Parcheggi pubblici
-  Parcheggi privati ad uso pubblico
-  Area destinate a verde o parchi da gioco/sport
-  Impianti tecnologici
-  Caserme presenti sul territorio comunale



AP4: Circolo di Ligurno



V06: Parco giochi, via Dante Alighieri



P30: Parcheggio via Dante Alighieri



P31: Parcheggio via Abate Broggi



AR6: Cappella



P66: Parcheggio via Dante Alighieri



AP1: Centro anziani












SCHEDA 20

Identificazione:

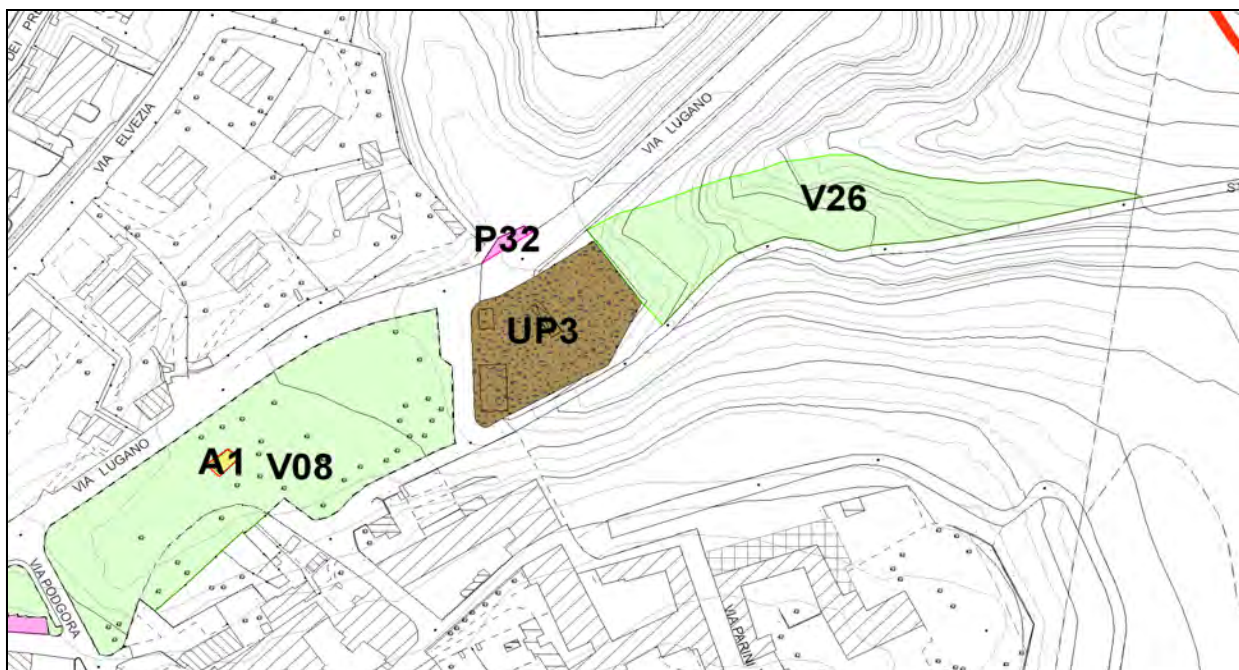
A1: Lavatoio
V08: Area verde
V26: Area verde
P32: Parcheggio
UP3: Impianto tecnologico

Legenda

-  Confine comunale
-  Attrezzature residenziali ad uso pubblico
-  Attrezzature private ad uso pubblico
-  Altre proprietà comunali
-  Parcheggi pubblici
-  Parcheggi privati ad uso pubblico
-  Area destinate a verde o parchi da gioco/sport
-  Impianti tecnologici
-  Caserme presenti sul territorio comunale

Indirizzo:

Via Lugano



UP3: Piattaforma Ecologica



P32: Parcheggio, via Lugano parcheggio dotato di pavimentazione in asfalto ma privo di illuminazione



V26: Area Verde via Lugano



A01: Lavatoio via Lugano



V08Area Verde via Lugano












SCHEDA 21

Identificazione:

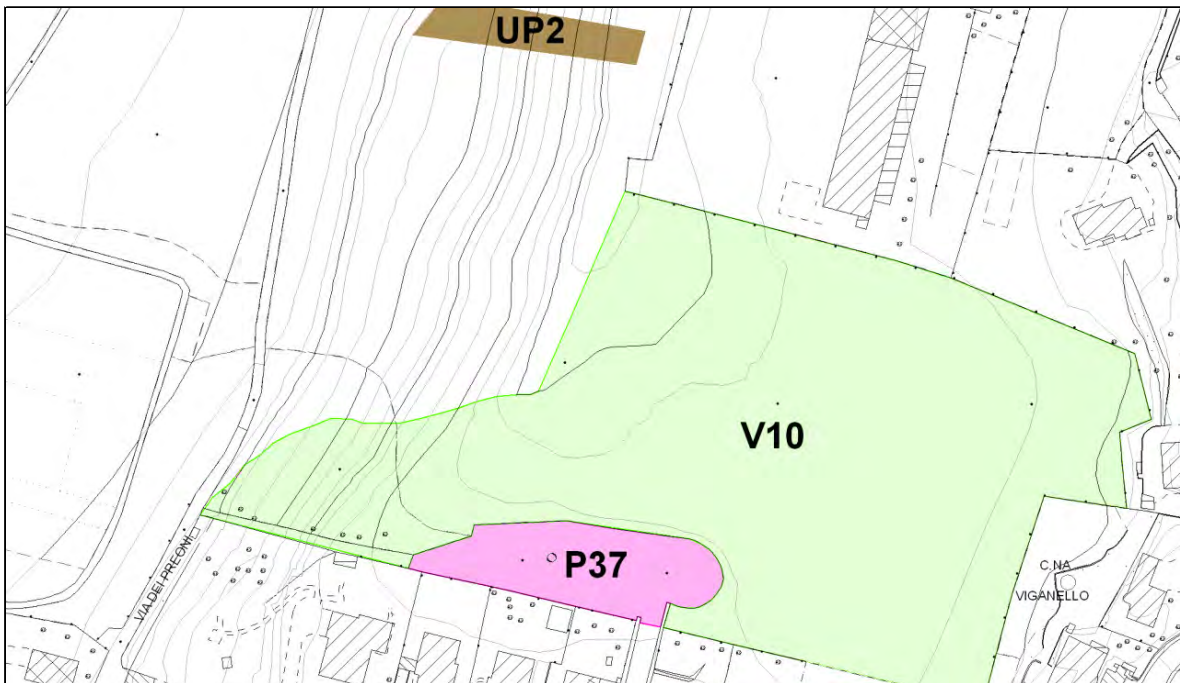
V10: Bosco
P37: Parcheggio
UP2: Antenna Vodafone e Tim

Legenda

-  Confine comunale
-  Attrezzature residenziali ad uso pubblico
-  Attrezzature private ad uso pubblico
-  Altre proprietà comunali
-  Parcheggi pubblici
-  Parcheggi privati ad uso pubblico
-  Area destinate a verde o parchi da gioco/sport
-  Impianti tecnologici
-  Caserme presenti sul territorio comunale

Indirizzo:

Via dei Preoni,



P37: Parcheggio, situato in via Preoni, dotato di pavimentazione in asfalto privo di illuminazione



V10: Bosco



UP2: Antenna Vodafone Tim












SCHEDA 22

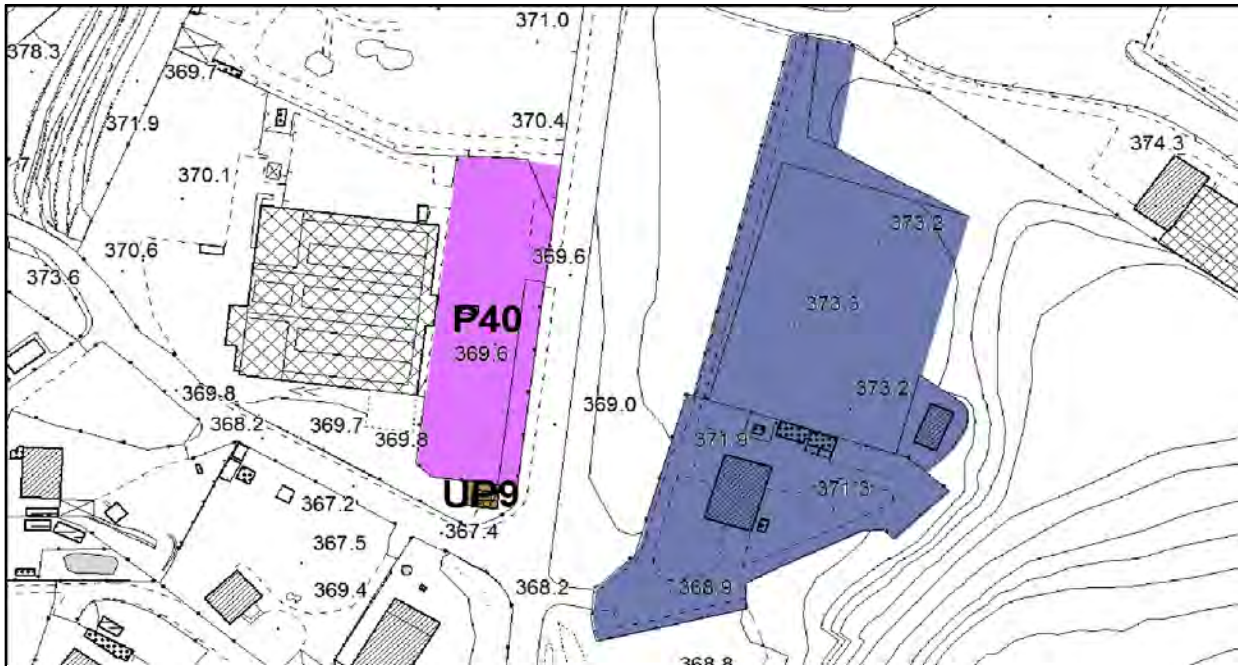
Identificazione:

P40: Parcheggio
UP9: Impianto tecnologico

Indirizzo:
Via Lugano

Legenda

-  Confine comunale
-  Attrezzature residenziali ad uso pubblico
-  Attrezzature private ad uso pubblico
-  Altre proprietà comunali
-  Parcheggi pubblici
-  Parcheggi privati ad uso pubblico
-  Area destinate a verde o parchi da gioco/sport
-  Impianti tecnologici
-  Caserme presenti sul territorio comunale



P40: Parcheggio, Tigros situato in via Lugano, dotato di pavimentazione in asfalto privo di illuminazione.



UP9: Impianto tecnologico



SCHEDA 23

Identificazione:

- P11: Parcheggio
- P41: Parcheggio
- P42: Parcheggio
- P52: Parcheggio
- V12: Ara verde
- V13: Area verde
- V18: Area verde
- V29: Area verde (realizzazione campi da basket)

Indirizzo:

Via Lugano

Legenda

- Confine comunale
- Attrezzature residenziali ad uso pubblico
- Attrezzature private ad uso pubblico
- Altre proprietà comunali
- Parcheggi pubblici
- Parcheggi privati ad uso pubblico
- Area destinate a verde o parchi da gioco/sport
- Impianti tecnologici
- Caserme presenti sul territorio comunale



V29: Area Verde, situato in via Lugano



V18: Area Verde, situato in via Lugano



V13: Area Verde, situato in via Lugano



P41: Parcheggio, situato in via Lugano, dotato di pavimentazione in asfalto privo di illuminazione.



P42: Parcheggio, situato in via Lugano, dotato di pavimentazione in sterrato privo di illuminazione.



P52: Parcheggio, situato in via Lugano, dotato di pavimentazione in sterrato privo di illuminazione.



V12: Area Verde, situato in via Lugano



P11: Parcheggio, situato in via Lugano, dotato di pavimentazione in sterrato privo di illuminazione.



SCHEDA 24










Identificazione:

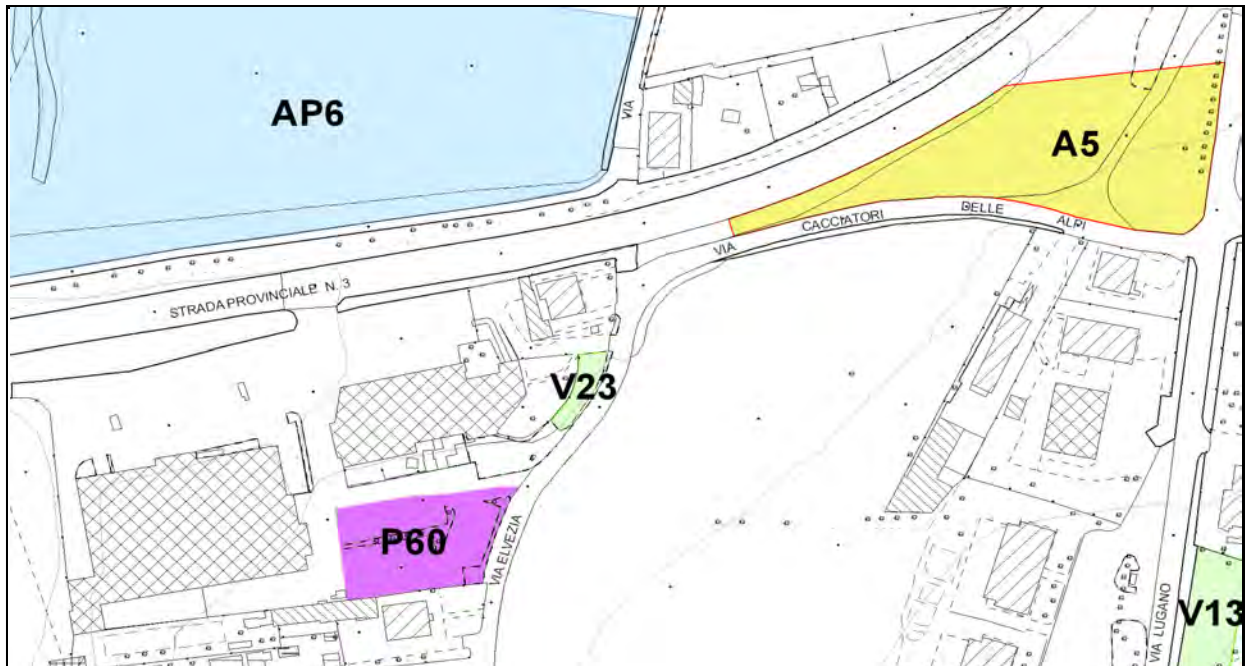
A5: Area di proprietà comunale
P60: Parcheggio
V23: area verde

Indirizzo:

Via Cacciatori delle alpi, Via elvezia,
Via Biancospini

Legenda


-  Confine comunale
-  Attrezzature residenziali ad uso pubblico
-  Attrezzature private ad uso pubblico
-  Altre proprietà comunali
-  Parcheggi pubblici
-  Parcheggi privati ad uso pubblico
-  Area destinate a verde o parchi da gioco/sport
-  Impianti tecnologici
-  Caserme presenti sul territorio comunale




P60: Parcheggio Carrefour, dotato di pavimentazione in asfalto e di illuminazione



V23: Area Verde



A5: Area di proprietà comunale












SCHEDA 25

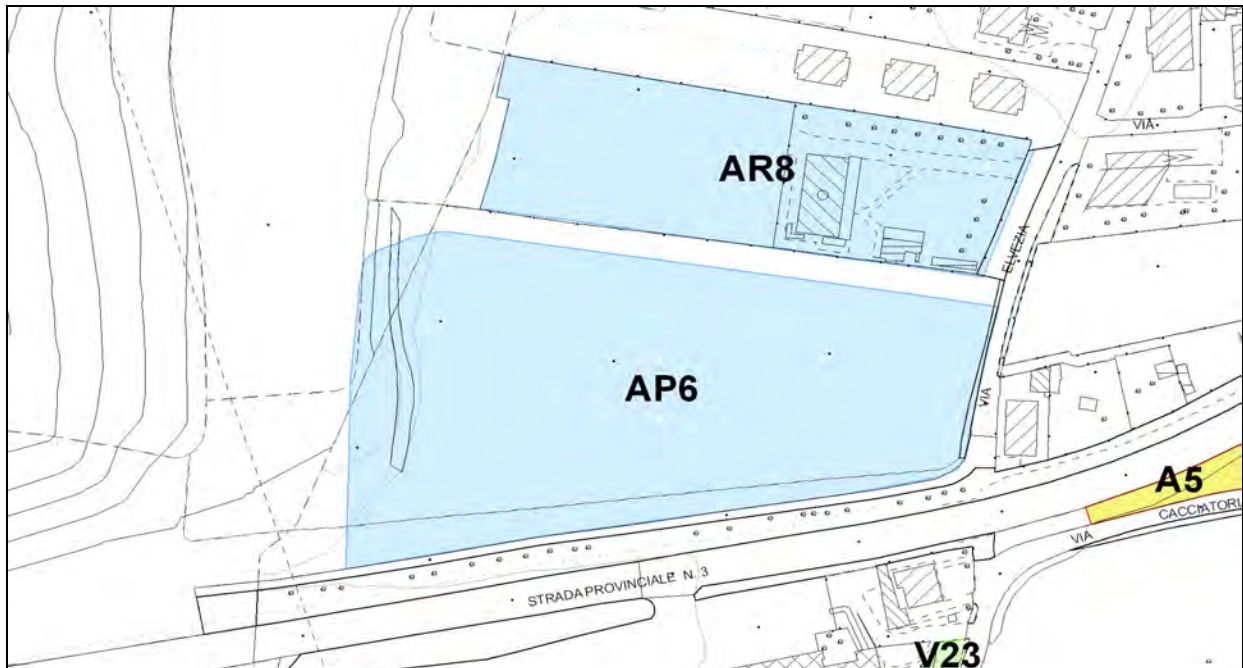
Identificazione:

AR8: Oratorio di Gaggiolo
AP6: Area ferroviaria

Indirizzo:
Via Elvezia

Legenda

-  Confine comunale
-  Attrezzature residenziali ad uso pubblico
-  Attrezzature private ad uso pubblico
-  Altre proprietà comunali
-  Parcheggi pubblici
-  Parcheggi privati ad uso pubblico
-  Area destinate a verde o parchi da gioco/sport
-  Impianti tecnologici
-  Caserme presenti sul territorio comunale



AP6: Area Ferroviaria



AR8: Oratorio Gaggiolo



SCHEDA 26










Identificazione:

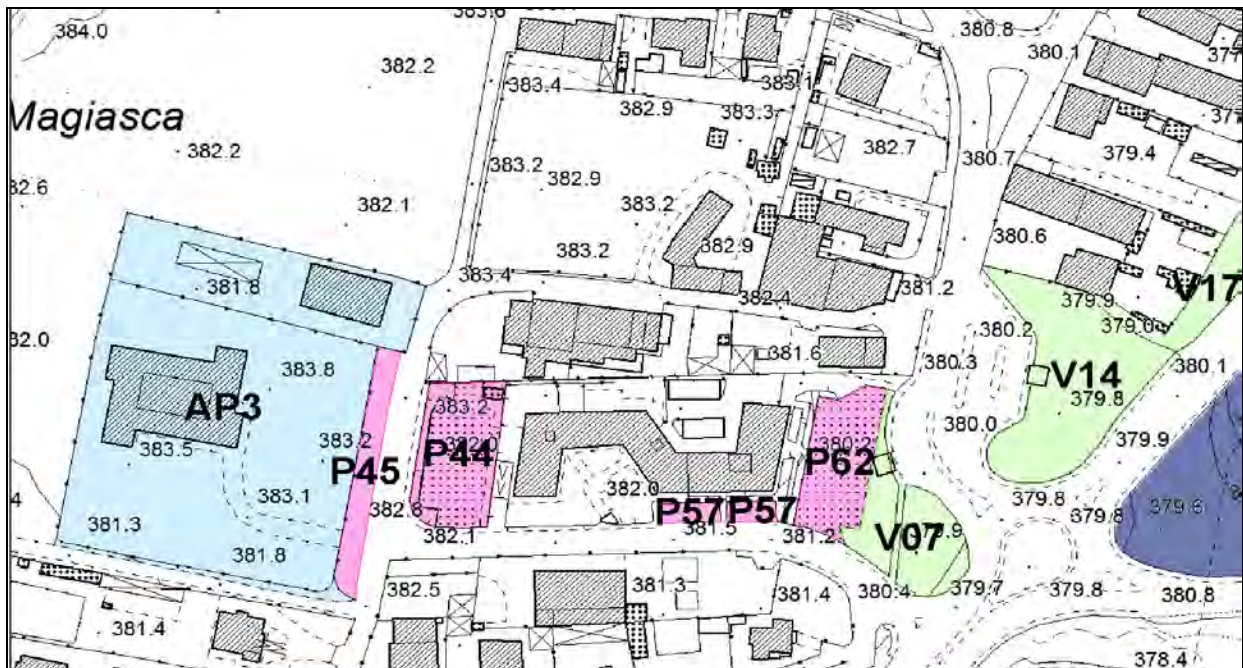
AP3: Asilo nido
P45: Parcheggio
P44: Parcheggio
P57: Parcheggio
P62: Parcheggio
V07: Area verde
V14: Area verde

Indirizzo:


Via Elvezie, Via Felice Mina

Legenda

-  Confine comunale
-  Attrezzature residenziali ad uso pubblico
-  Attrezzature private ad uso pubblico
-  Altre proprietà comunali
-  Parcheggi pubblici
-  Parcheggi privati ad uso pubblico
-  Area destinate a verde o parchi da gioco/sport
-  Impianti tecnologici
-  Caserme presenti sul territorio comunale



V14: Area Verde Attrezzata, situato in via Monte Generoso




AP3: Asilo nido di Gaggiolo



P45: Parcheggio, via Elvezia dotato di pavimentazione in asfalto ma privo di illuminazione



P44: Parcheggio, via Elvezia dotato di pavimentazione in asfalto e di illuminazione



P57: Parcheggio, via Elvezia dotato di pavimentazione in asfalto e privo di illuminazione



P62: Parcheggio, via Biancospini dotato di pavimentazione in autobloccanti ma privo di illuminazione



SCHEDA 27










Identificazione:

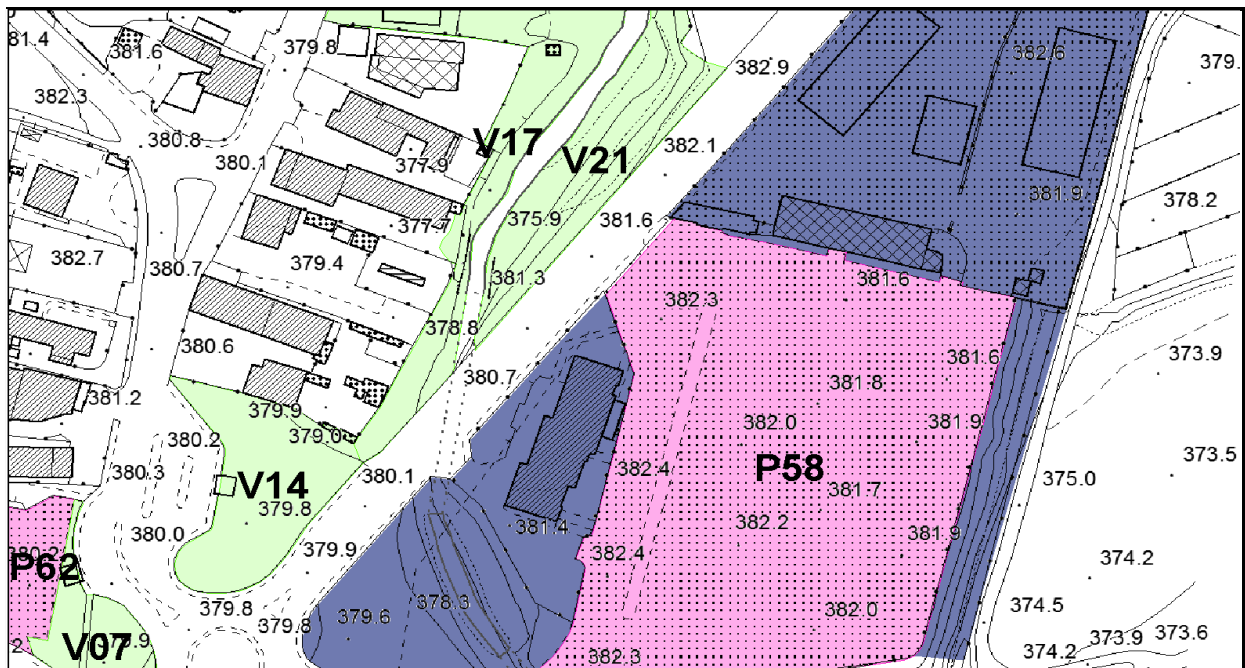
V21: Area verde
P58: Parcheggio

Indirizzo:

Strada provinciale N.3

Legenda

-  Confine comunale
-  Attrezzature residenziali ad uso pubblico
-  Attrezzature private ad uso pubblico
-  Altre proprietà comunali
-  Parcheggi pubblici
-  Parcheggi privati ad uso pubblico
-  Area destinate a verde o parchi da gioco/sport
-  Impianti tecnologici
-  Caserme presenti sul territorio comunale



P58: Parcheggio, situato in via Monte Generoso, dotato di pavimentazione in asfalto privo di illuminazione.



V21: Area Verde Attrezzata, situato in via Monte Generoso



SCHEDA 28










Identificazione:

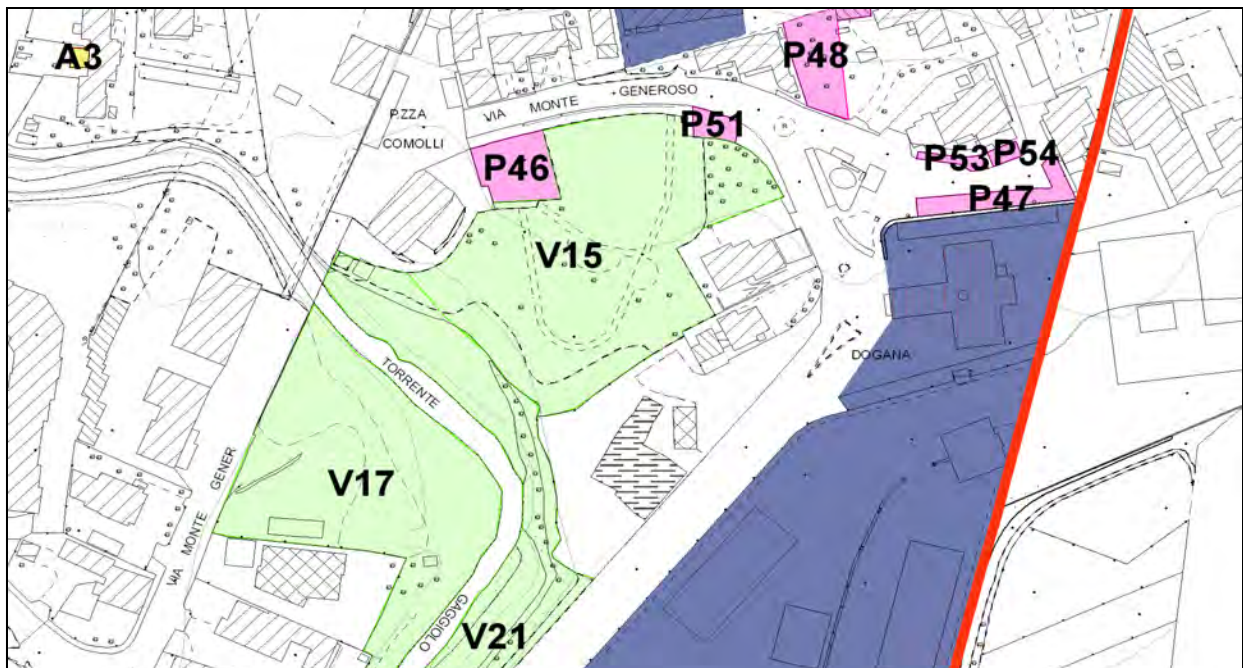
V17: Area verde
V15: Area verde
P46: parcheggio
P47: Parcheggio
P48: Parcheggio
P51: Parcheggio
P53: Parcheggio
P54: Parcheggio

Indirizzo:

Via Monte Generoso, P.zza Comolli,

Legenda

-  Confine comunale
-  Attrezzature residenziali ad uso pubblico
-  Attrezzature private ad uso pubblico
-  Altre proprietà comunali
-  Parcheggi pubblici
-  Parcheggi privati ad uso pubblico
-  Area destinate a verde o parchi da gioco/sport
-  Impianti tecnologici
-  Caserme presenti sul territorio comunale



V15: Area Verde Attrezzata, situato in Monte Generoso



P46: Parcheggio, situato in via Monte Generoso, dotato di pavimentazione in asfalto privo di illuminazione.



P47: Parcheggio, situato in via Monte Generoso, dotato di pavimentazione in asfalto privo di illuminazione.



P48: Parcheggio, situato in via Monte Generoso, dotato di pavimentazione in asfalto fornito di illuminazione.



P53: Parcheggio, situato in via San Bernardino, dotato di pavimentazione in asfalto privo di illuminazione.



P54: Parcheggio, situato in via Monte Generoso, dotato di pavimentazione in asfalto privo di illuminazione.



P51: Parcheggio, situato in via Monte Generoso, dotato di pavimentazione in asfalto privo di illuminazione.



V17: Area Verde Attrezzata, situato in Monte Generoso



SCHEDA 29










Identificazione:

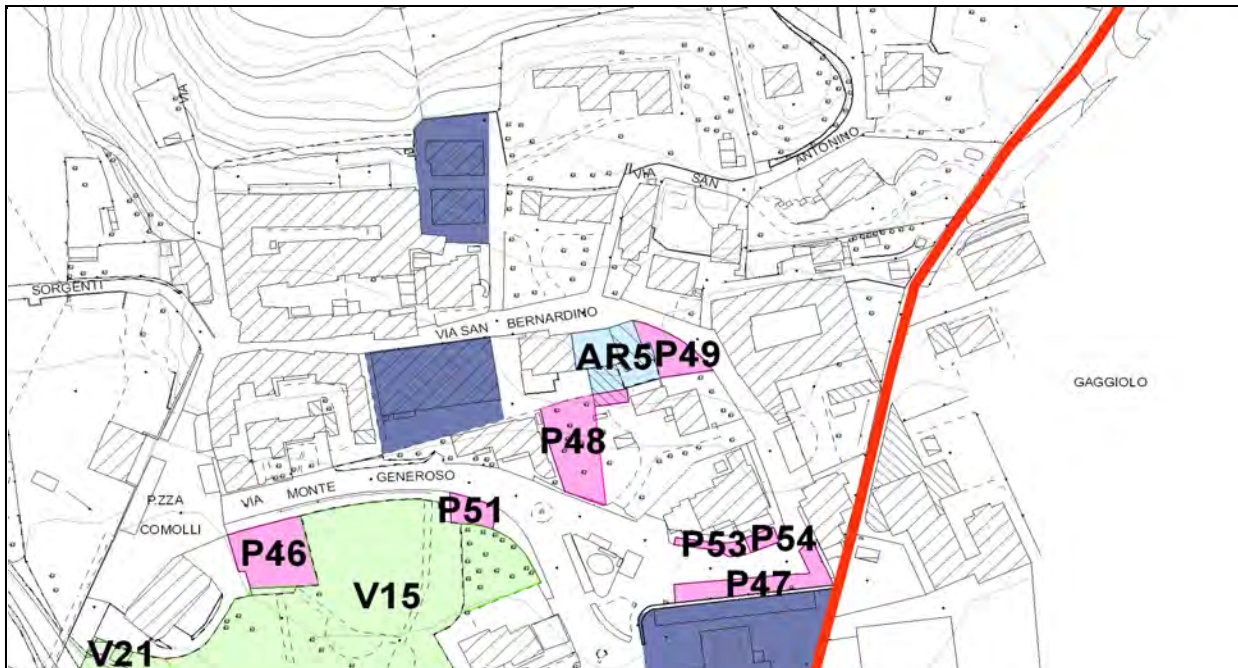
P49: Parcheggio
AR5: Chiesa

Indirizzo:

Via San Bernardino

Legenda

-  Confine comunale
-  Attrezzature residenziali ad uso pubblico
-  Attrezzature private ad uso pubblico
-  Altre proprietà comunali
-  Parcheggi pubblici
-  Parcheggi privati ad uso pubblico
-  Area destinate a verde o parchi da gioco/sport
-  Impianti tecnologici
-  Caserme presenti sul territorio comunale



P49: Parcheggio, via San Bernardino dotato di pavimentazione in autobloccanti ma privo di illuminazione



AR5: Chiesa Gaggiolo



SCHEDA 30










Identificazione:

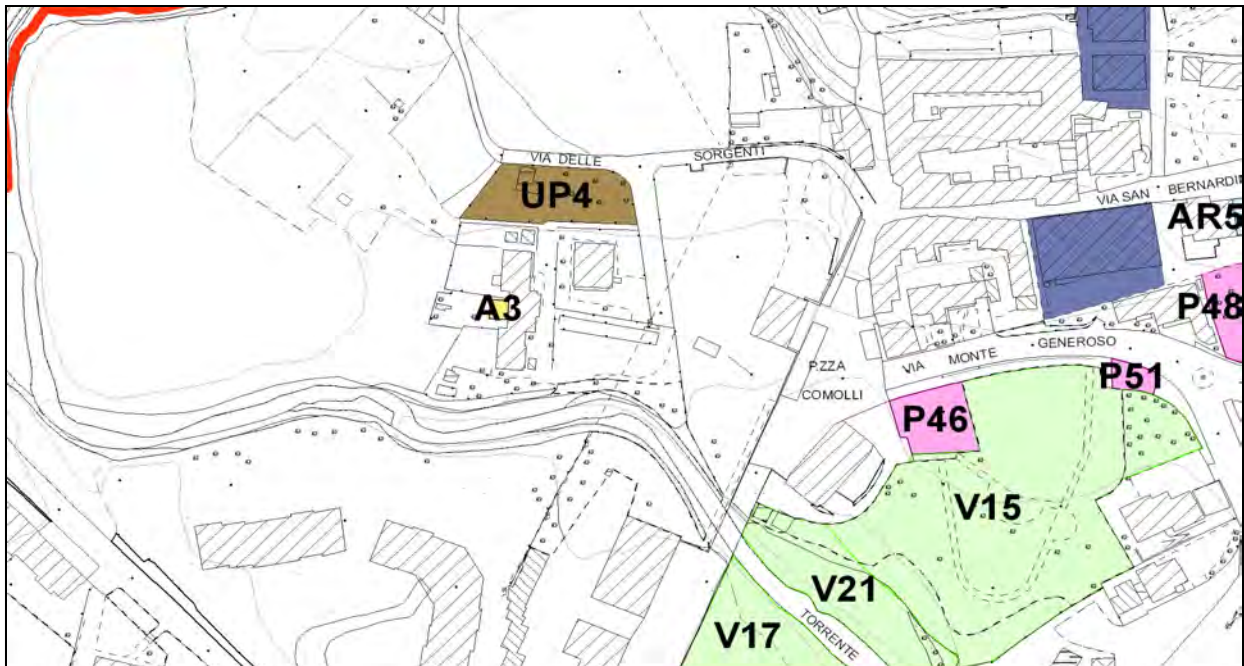
UP4: Impianto tecnologico
A3: lavatoio

Indirizzo:

Via delle Sorgenti

Legenda

-  Confine comunale
-  Attrezzature residenziali ad uso pubblico
-  Attrezzature private ad uso pubblico
-  Altre proprietà comunali
-  Parcheggi pubblici
-  Parcheggi privati ad uso pubblico
-  Area destinate a verde o parchi da gioco/sport
-  Impianti tecnologici
-  Caserme presenti sul territorio comunale



UP4: Pozzo.



A03: Lavatoio via Sorgenti



SCHEDA 31










Identificazione:

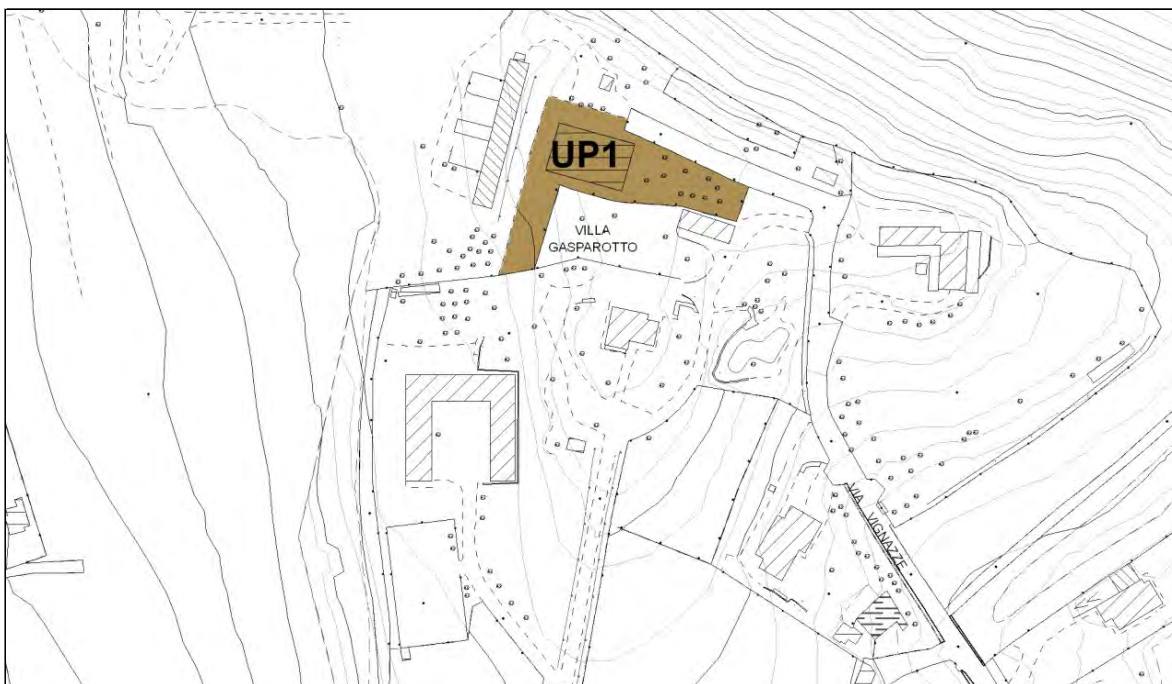
UP1: Impianto tecnologico

Indirizzo:

Via Vignazze

Legenda

-  Confine comunale
-  Attrezzature residenziali ad uso pubblico
-  Attrezzature private ad uso pubblico
-  Altre proprietà comunali
-  Parcheggi pubblici
-  Parcheggi privati ad uso pubblico
-  Area destinate a verde o parchi da gioco/sport
-  Impianti tecnologici
-  Caserme presenti sul territorio comunale



UP1: Acquedotto












SCHEDA 32

Identificazione:

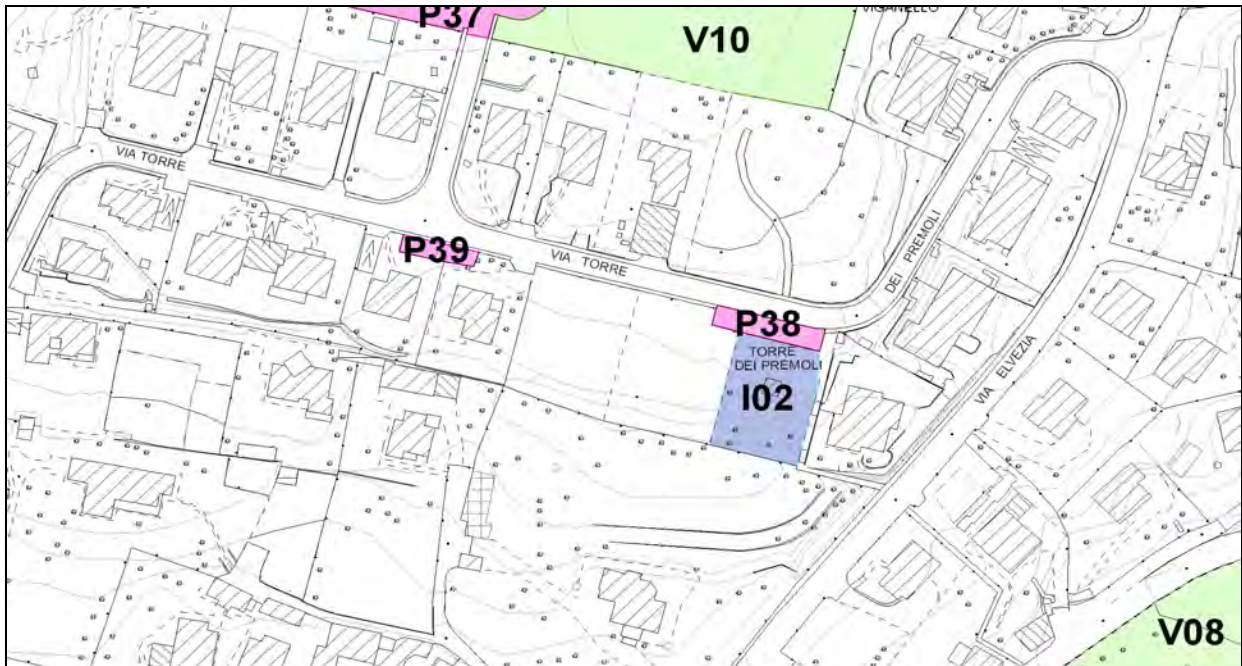
P38: Parcheggio
P39: Parcheggio
I02: Torre Premoli

Legenda

-  Confine comunale
-  Attrezzature residenziali ad uso pubblico
-  Attrezzature private ad uso pubblico
-  Altre proprietà comunali
-  Parcheggi pubblici
-  Parcheggi privati ad uso pubblico
-  Area destinate a verde o parchi da gioco/sport
-  Impianti tecnologici
-  Caserme presenti sul territorio comunale

Indirizzo:

Via Torre dei Premoli



P38: Parcheggio, situato in Via Lugano, dotato di pavimentazione in asfalto privo di illuminazione




P39: Parcheggio, situato in Via Lugano, dotato di pavimentazione in asfalto privo di illuminazione



I02: Sede lega ambiente torre Premoli



P29: Parcheggio, situato in via Cavallotti, dotato di pavimentazione in pratocemento privo di illuminazione



V09: Area verde, situato in via Cavallotti



SCHEDA 34










Identificazione:

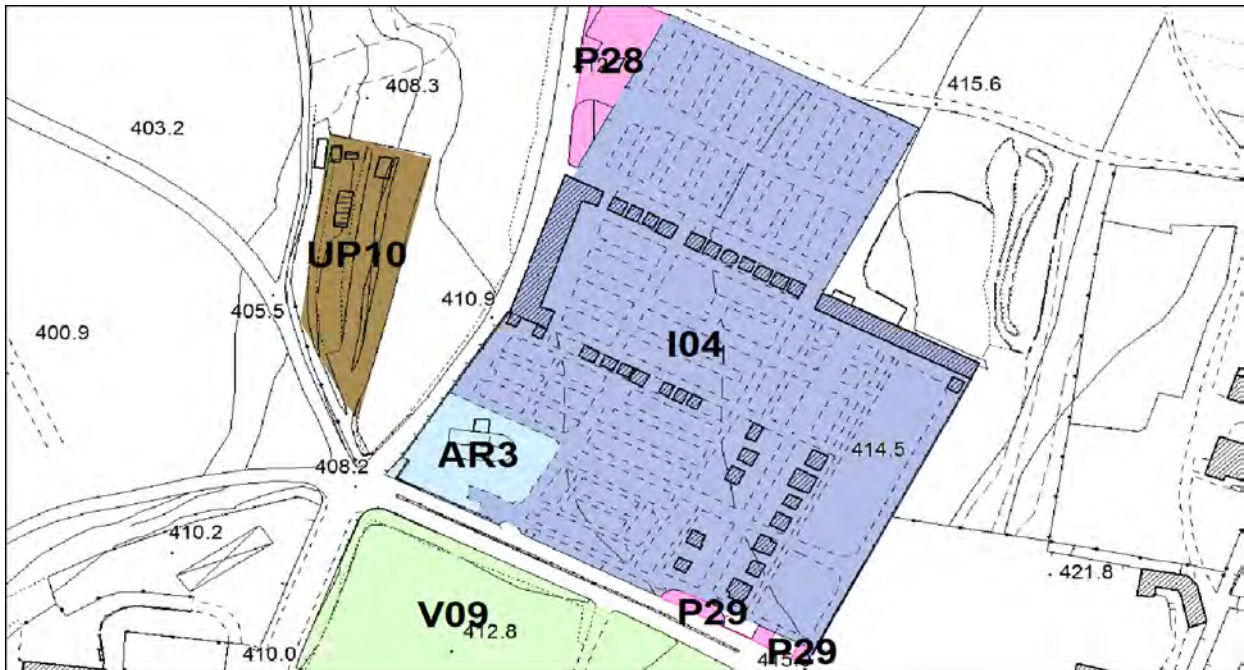
I04: Cimitero
AR3: Chiesa S.Maria
P28: Parcheggio
UP10: Stazione di sollevamento

Indirizzo:

Via Felice Cavallotti, Via Vigiù

Legenda

-  Confine comunale
-  Attrezzature residenziali ad uso pubblico
-  Attrezzature private ad uso pubblico
-  Altre proprietà comunali
-  Parcheggi pubblici
-  Parcheggi privati ad uso pubblico
-  Area destinate a verde o parchi da gioco/sport
-  Impianti tecnologici
-  Caserme presenti sul territorio comunale




AR3: Chiesa, situato in via Cavallotti



P28: Parcheggio, situato in via San Lorenzo, dotato di pavimentazione in sterrato privo di illuminazione



I04: Cimitero, situato in via Cavallotti



UP10: Stazione di sollevamento












SCHEDA 35

Identificazione:

V11: Area verde

Legenda

-  Confine comunale
-  Attrezzature residenziali ad uso pubblico
-  Attrezzature private ad uso pubblico
-  Altre proprietà comunali
-  Parcheggi pubblici
-  Parcheggi privati ad uso pubblico
-  Area destinate a verde o parchi da gioco/sport
-  Impianti tecnologici
-  Caserme presenti sul territorio comunale

Indirizzo:



V11: Area Verde












SCHEDA 36

Identificazione:

P50: Parcheggio
UP8: Impianto tecnologico

Indirizzo:
Via dei Molini

Legenda

-  Confine comunale
-  Attrezzature residenziali ad uso pubblico
-  Attrezzature private ad uso pubblico
-  Altre proprietà comunali
-  Parcheggi pubblici
-  Parcheggi privati ad uso pubblico
-  Area destinate a verde o parchi da gioco/sport
-  Impianti tecnologici
-  Caserme presenti sul territorio comunale



UP8: Pozzo



P50: Parcheggio, dotato di pavimentazione sterrata e privo di illuminazione












SCHEDA 37

Identificazione:

A6: Area proprietà comunale

Indirizzo:

Legenda

-  Confine comunale
-  Attrezzature residenziali ad uso pubblico
-  Attrezzature private ad uso pubblico
-  Altre proprietà comunali
-  Parcheggi pubblici
-  Parcheggi privati ad uso pubblico
-  Area destinate a verde o parchi da gioco/sport
-  Impianti tecnologici
-  Caserme presenti sul territorio comunale



A6: Area di proprietà comunale



SCHEDA 38










Identificazione:

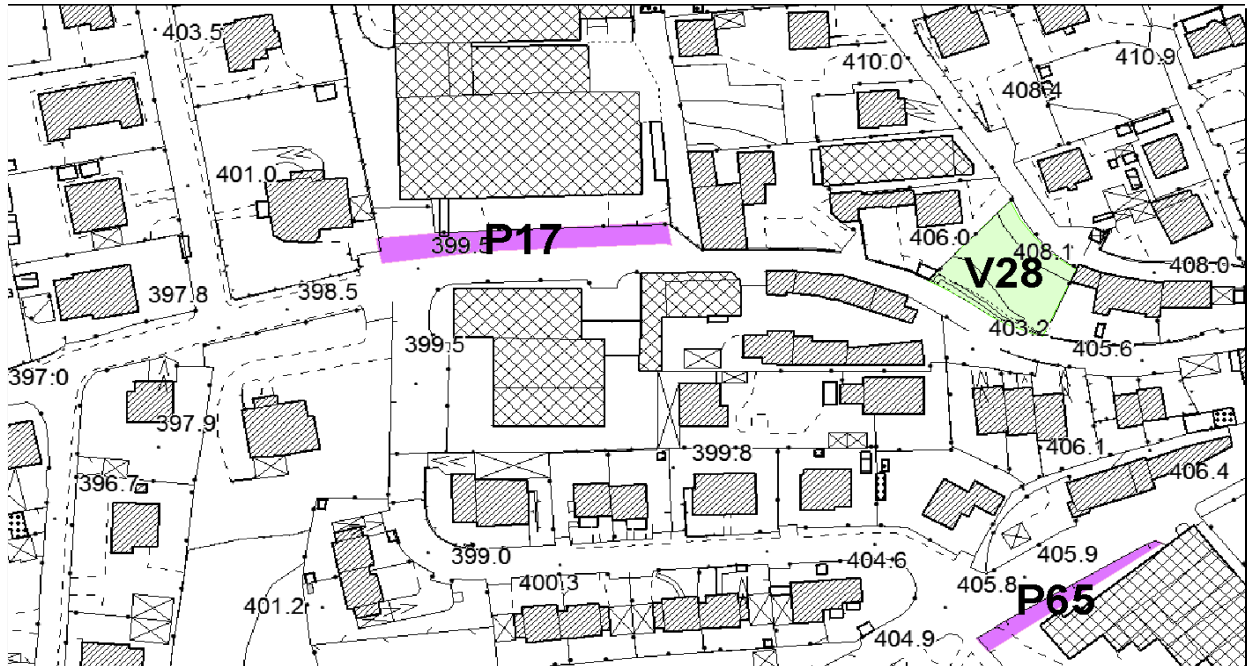
P65: Parcheggio
P17: Parcheggio
V28: Area verde

Indirizzo:

Via Turconi, Via Varese

Legenda

-  Confine comunale
-  Attrezzature residenziali ad uso pubblico
-  Attrezzature private ad uso pubblico
-  Altre proprietà comunali
-  Parcheggi pubblici
-  Parcheggi privati ad uso pubblico
-  Area destinate a verde o parchi da gioco/sport
-  Impianti tecnologici
-  Caserme presenti sul territorio comunale



P65: Parcheggio, via Turconi dotato di pavimentazione in asfalto e di illuminazione



P17: Parcheggio, via Varese dotato di pavimentazione in asfalto e di illuminazione



V28: Area Verde, via Monte Rosa



SCHEDA 39










Identificazione:

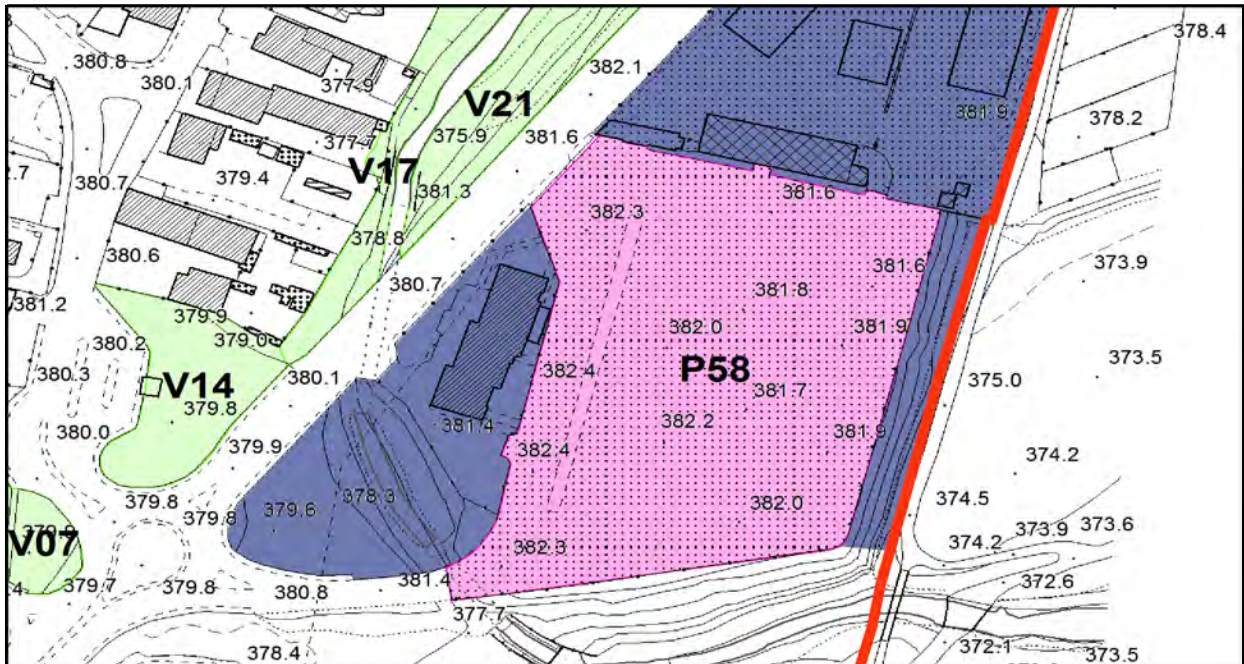
P58: Parcheggio
V07: Area verde

Indirizzo:

Via Turconi, Via Varese

Legenda

-  Confine comunale
-  Attrezzature residenziali ad uso pubblico
-  Attrezzature private ad uso pubblico
-  Altre proprietà comunali
-  Parcheggi pubblici
-  Parcheggi privati ad uso pubblico
-  Area destinate a verde o parchi da gioco/sport
-  Impianti tecnologici
-  Caserme presenti sul territorio comunale



P58: Parcheggio, via Monte Generoso dotato di pavimentazione in asfalto e privo di illuminazione.



V07: Area verde, via Monte Generoso



P67: Parcheggio, dotato di pavimentazione in sterrato e privo di illuminazione



SCHEDA 41










Identificazione:

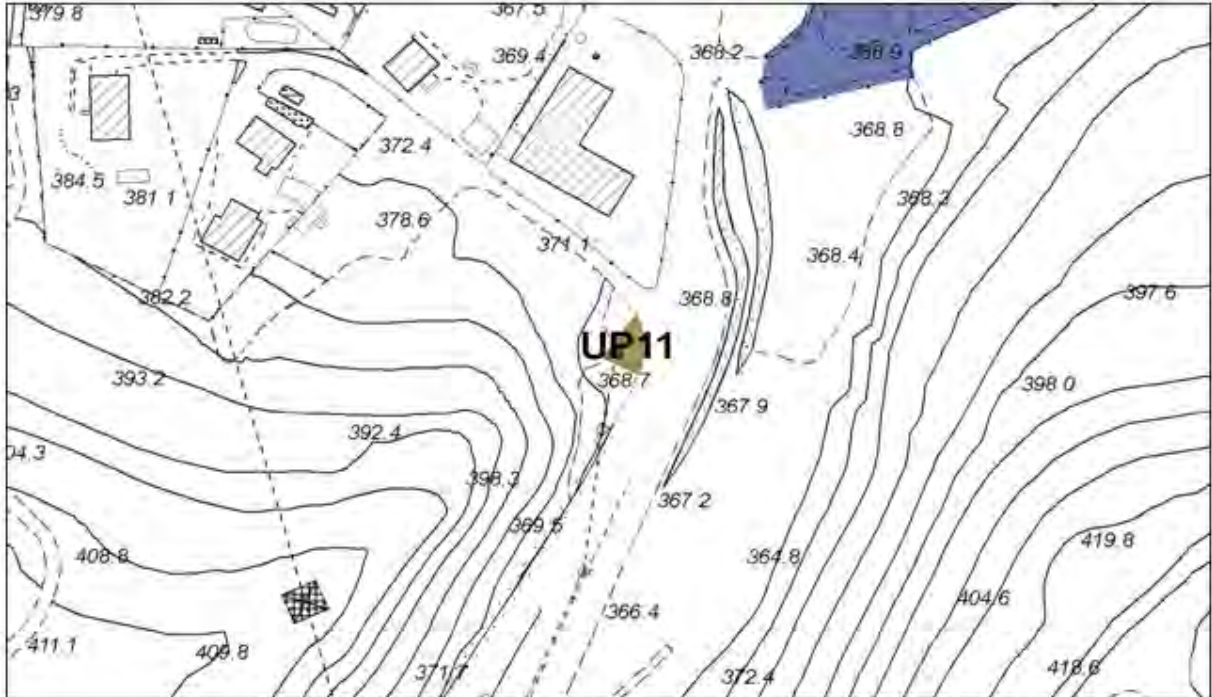
UP11: Cabina Enel

Indirizzo:

Via Lugano

Legenda

-  Confine comunale
-  Attrezzature residenziali ad uso pubblico
-  Attrezzature private ad uso pubblico
-  Altre proprietà comunali
-  Parcheggi pubblici
-  Parcheggi privati ad uso pubblico
-  Area destinate a verde o parchi da gioco/sport
-  Impianti tecnologici
-  Caserme presenti sul territorio comunale



UP11: Cabina Enel

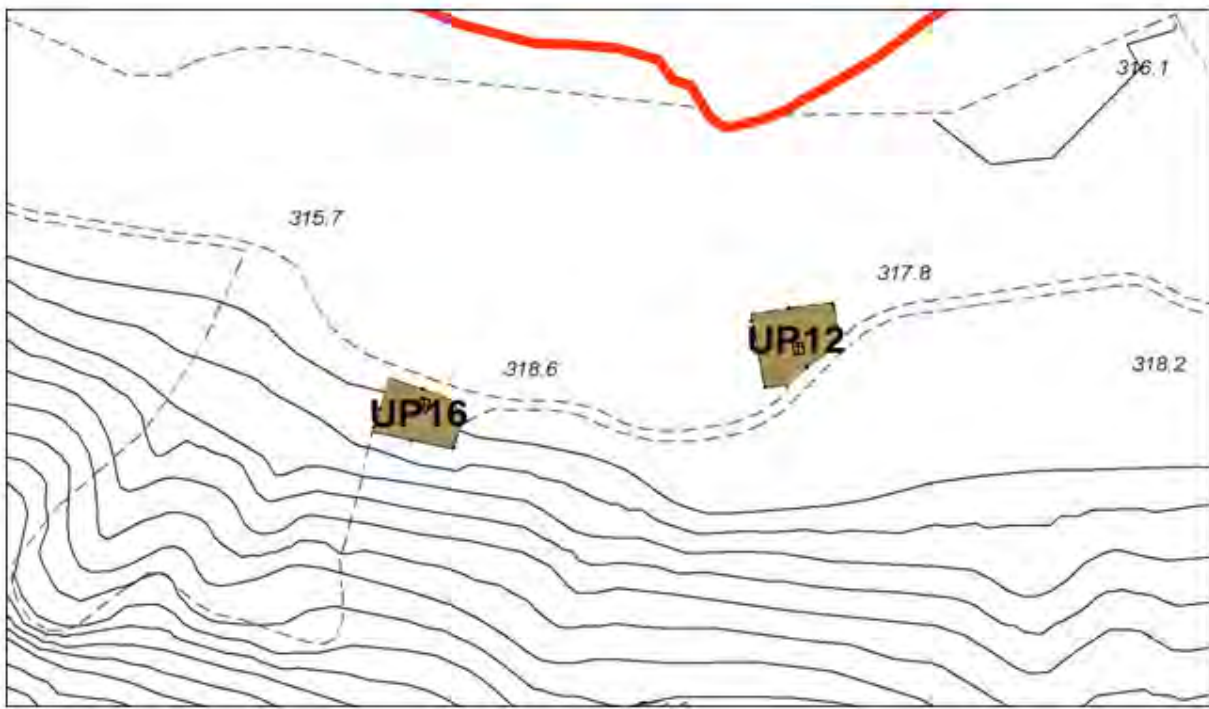


SCHEDA 42

Identificazione:			
UP12: Pozzo Aspem			
UP16: Pozzo Aspem			
Indirizzo:			

Legenda

- Confine comunale
- Attrezzature residenziali ad uso pubblico
- Attrezzature private ad uso pubblico
- Altre proprietà comunali
- Parcheggi pubblici
- Parcheggi privati ad uso pubblico
- Area destinate a verde o parchi da gioco/sport
- Impianti tecnologici
- Caserme presenti sul territorio comunale



UP12: Pozzo Aspem



UP16: Pozzo Aspem



SCHEDA 43

Identificazione:

UP13: Cabina di pompaggio

Indirizzo:


Via Varese

Legenda

- Confine comunale
- Attrezzature residenziali ad uso pubblico
- Attrezzature private ad uso pubblico
- Altre proprietà comunali
- Parcheggi pubblici
- Parcheggi privati ad uso pubblico
- Area destinate a verde o parchi da gioco/sport
- Impianti tecnologici
- Caserme presenti sul territorio comunale



UP13: Cabina di pompaggio



SCHEDA 44

Identificazione:

UP14: Pozzo Aspem

Indirizzo:

Legenda

-  Confine comunale
-  Attrezzature residenziali ad uso pubblico
-  Attrezzature private ad uso pubblico
-  Altre proprietà comunali
-  Parcheggi pubblici
-  Parcheggi privati ad uso pubblico
-  Area destinate a verde o parchi da gioco/sport
-  Impianti tecnologici
-  Caserme presenti sul territorio comunale



UP14: Pozzo Aspem

