



LEGENDA

Altri elementi

 Confine comunale


Elementi idrologici

 Altri corsi d'acqua

 Reticolo idrico principale

Fattibilità delle azioni di piano

 Classe 2 - Fattibilità con modeste limitazioni

 Classe 3 - Fattibilità con consistenti limitazioni

 Classe 4 - Fattibilità con gravi limitazioni



COMUNE DI CANELLO

Provincia di Varese

10

SCALA 1: 10.000

STUDIO RELATIVO ALLA COMPONENTE
GEOLOGICA, IDROGEOLOGICA E SISMICA DEL
PIANO DI GOVERNO DEL TERRITORIO (P.G.T.)
AI SENSI DELLA L.R. 12/2005 E SECONDO
I CRITERI DELLA D.G.R. n. IX/2616/2011

CARTA DI FATTIBILITA' DELLE AZIONI DI PIANO

DR. GEOL. ALESSANDRO UGGERI

Via Don Faletti 2 - 21030 BRINZIO (VA)
Tel. 0332 286650 - Fax 0332 234562
E-mail: a.uggeri@idrogea.com
Iscrizione all'Ordine dei Geologi della Lombardia N. 712
P.IVA 02001470125

DOTT. GEOL. DAVIDE FANTONI

Via S. Caterina 5 - 21038 LEGGIUNO (VA)
Tel. 0332 286650 - Fax 0332 234562
E-mail: d.fantoni@idrogea.com
Iscrizione all'Ordine dei Geologi della Lombardia N. 1325 AP
P.IVA 02801450129

RIF. LAVORO 11-005

REV 02				
REV 01	Giugno 2013	REVISIONE PER APPROVAZIONE	M.S.	D.F.
REV 00	Giugno 2011	EMISSIONE	M.S.	D.F.
	DATA	SCOPO REVISIONE	DISEGNATO	APPROVATO

VIA LUNGOLAGO DI CALCINATE 88
21100 VARESE
TEL. 0332 286650 - FAX 0332 234562
www.idrogea.com

Idrogea
servizi S.r.l.